ОБЩ УСТРОЙСТВЕН ПЛАН

НА ОБЩИНА ГОДЕЧ

ИЗПЪЛНИТЕЛ: ГЕОАРХ ЕООД, ГР.СОФИЯ

ВИД НА ПЛАНА: ОУП НА ОБЩИНА ГОДЕЧ

ВЪЗЛОЖИТЕЛ: ОБЩИНА ГОДЕЧ

ФАЗА: ОКОНЧАТЕЛЕН ПРОЕКТ

гр. СОФИЯ

2018 г.

УПРАВИТЕЛ:

Даниела Стефанова Запрянова

АВТОРСКИ КОЛЕКТИВ:

ПРОЕКТАНТИ:

арх. Никола Миронски

арх. Янка Сачкова

инж. Владимир Айдемирски

инж. Филип Филипов

инж. Венелин Тошев

инж. Георги Луков

л.арх. Илияна Петрова

урб. Михаела Ангелова

урб. Симеон Луков

СЪДЪРЖАНИЕ

I. АНАЛИЗ НА СЪЩЕСТВУВАЩОТО ПОЛОЖЕНИЕ 5

1. СОЦИАЛНО-ИКОНОМИЧЕСКИ УСЛОВИЯ И ПРОБЛЕМИ.....5

1.1. ДЕМОГРАФИЯ.....5

1.1.1. БРОЙ И ЕВОЛЮЦИЯ НА РАЗВИТИЕ.....5

1.1.2. СТРУКТУРА НА НАСЕЛЕНИЕТО – ПОЛОВА, ВЪЗРАСТОВА, СОЦИАЛНА..... 7

1.1.3. ТЕНДЕНЦИИ НА РАЗВИТИЕ.....8

1.2. СТРУКТУРА НА ЗАЕТОСТТА..... 12

1.2.1. ОТРАСЛИ, СЕКТОРИ НА ДЕЙНОСТ, СОЦИАЛНА И ПРОФЕСИОНАЛНА КАТЕГОРИЗАЦИЯ..... 12

1.2.2. ТЕНДЕНЦИИ НА РАЗВИТИЕ.....14

2. ИКОНОМИЧЕСКА БАЗА.....18

2.1. ОТРАСЛИ.....18

2.2. СТРУКТУРА НА СОБСТВЕНОСТТА..... 24

2.3. ЕФЕКТИВНОСТ.....26

2.4. РЕГИОНАЛНИ ХАРАКТЕРИСТИКИ..... 27

3. ТЕРИТОРИАЛНИ ПРОУЧВАНИЯ..... 30

3.1. РЕЛЕФ.....30

3.2. КЛИМАТ..... 31

3.3. ГЕОЛОГИЯ И ХИДРОЛОГИЯ..... 35

3.4. ФЛОРА И ФАУНА..... 39

3.5. ПОЗЕМЛЕН РЕСУРС ПО ТЕРИТОРИИ.....40

3.6. СТРУКТУРА НА СОБСТВЕНОСТТА..... 41

4. ОБИТАВАНЕ.....43

4.1. КОЛИЧЕСТВЕНО И КАЧЕСТВЕНО СЪСТОЯНИЕ НА ЖИЛИЩНИЯ ФОНД..... 43

4.2. СТРУКТУРА НА СОБСТВЕНОСТТА..... 48

4.3. ВИДОВЕ ПРОСТРАНСТВЕНИ СТРУКТУРИ НА ОБИТАВАНЕ.....48

4.4. ТЕХНИКО-ИКОНОМИЧЕСКИ ХАРАКТЕРИСТИКИ НА ВИДОВЕТЕ ОБИТАВАНЕ.....49

4.5. ГРАДСКА ДИНАМИКА.....49

5. ЗДРАВЕОПАЗВАНЕ.....51

5.1. ТЕРИТОРИАЛНО РАЗПОЛОЖЕНИЕ НА МРЕЖАТА ОТ ОБЕКТИ..... 51

5.2. ВИДОВЕ ЛЕЧЕБНИ ЗАВЕДЕНИЯ ПО НИВА НА ОБСЛУЖВАНЕ, СОБСТВЕНОСТ.....51

6. ОБРАЗОВАНИЕ - ТЕРИТОРИАЛНО РАЗПОЛОЖЕНИЕ НА ОБЕКТИТЕ, ОБРАЗОВАТЕЛНИ РАВНИЩА, СОБСТВЕНОСТ..... 53

7. КУЛТУРА - ТЕРИТОРИАЛНО РАЗПОЛОЖЕНИЕ И ЗНАЧИМОСТ..... 56

8. ТЕХНИЧЕСКА ИНФРАСТРУКТУРА..... 62

8.1. ТРАСЕТА И СЪОРЪЖЕНИЯ. ТЕХНИЧЕСКИ ПАРАМЕТРИ НА ЕЛЕКТРОСНАБДИТЕЛНА, ВОДОСНАБДИТЕЛНА, КАНАЛИЗАЦИОННА, ГАЗОПРОВОДНА, ДАЛЕКОСЪОБЩИТЕЛНА И ДРУГИ МРЕЖИ.....62

8.1.1. ЕЛЕКТРОСНАБДИТЕЛНА МРЕЖА..... 62

8.1.2. ВОДОСНАБДИТЕЛНА И КАНАЛИЗАЦИОННА МРЕЖА.....62

8.1.3. ПРЕЧИСТВАНЕ НА ОТПАДЪЧНИТЕ ВОДИ.....64

8.1.4. ГАЗОПРОВОДНА МРЕЖА.....65

8.1.5. РАДИО- И ТЕЛЕВИЗИОННО ПОКРИТИЕ, ДАЛЕКОСЪОБЩЕНИЯ И ДРУГИ МРЕЖИ65

8.1.6. ПЪТНА И ЖЕЛЕЗОПЪТНА МРЕЖА (КЛАСИФИКАЦИЯ И СЪСТОЯНИЕ)..... 67

8.1.7. СМЕТОСЪБИРАНЕ И ТРЕТИРАНЕ НА ОТПАДЪЦИТЕ, ДЕПА ЗА ОТПАДЪЦИ..... 68

9. ОТДИХ И ТУРИЗЪМ..... 70

9.1. ОБЕКТИ, ЗНАЧИМОСТ И СОБСТВЕНОСТ..... 70

9.2. ВЛИЯНИЕ В ОБЩОТО ИКОНОМИЧЕСКО РАЗВИТИЕ.....70

10. РЕГИОНАЛНИ ПРОБЛЕМИ.....72

10.1. РЕГИОНАЛНИ ПРОСТРАНСТВЕНИ ПРОБЛЕМИ..... 72

10.2. РЕГИОНАЛНИ ИКОНОМИЧЕСКИ ПРОБЛЕМИ.....72

10.3. РЕГИОНАЛНИ СОЦИАЛНИ ПРОБЛЕМИ.....72

10.4. РЕГИОНАЛНИ КУЛТУРНИ ПРОБЛЕМИ..... 72

10.5. РЕГИОНАЛНИ ЕКОЛОГИЧНИ ПРОБЛЕМИ..... 72

10.6. РЕГИОНАЛНИ КОМУНИКАЦИОННИ ПРОБЛЕМИ.....72

II. ПРОГНОЗА..... 73

1. СОЦИАЛНО-ИКОНОМИЧЕСКО РАЗВИТИЕ.....73

1.1. ПРОГНОЗА ЗА ДЕМОГРАФСКО РАЗВИТИЕ.....73

1.2. ПРОГНОЗА ЗА ИКОНОМИЧЕСКОТО РАЗВИТИЕ.....75

1.3. ПРОГНОЗА ЗА РАЗВИТИЕ НА СОЦИАЛНАТА БАЗА..... 77

1.4. ПРИОРИТЕТИ ЗА РЕАЛИЗАЦИЯ.....78

2. ПРОСТРАНСТВЕНО РАЗВИТИЕ..... 78

2.1. МОДЕЛ НА УРБАНИСТИЧНО РАЗВИТИЕ.....79

2.2. ОСНОВНО ПРЕДНАЗНАЧЕНИЕ НА ТЕРИТОРИИТЕ.....82

2.3.1. УРБАНИЗИРАНИ ТЕРИТОРИИ..... 83

2.3.2. РЕЖИМИ НА УСТРОЙСТВО И ПАРАМЕТРИ НА НАТОВАРВАНЕ.....87
2.4.1. ЗЕМЕДЕЛСКИ ТЕРИТОРИИ.....88
2.4.2. РЕЖИМИ НА УСТРОЙСТВО И ПАРАМЕТРИ НА НАТОВАРВАНЕ.....90
2.5.1. ГОРСКИ ТЕРИТОРИИ.....90
2.5.2. РЕЖИМИ НА УСТРОЙСТВО И ПАРАМЕТРИ НА НАТОВАРВАНЕ.....93
2.6. ЗАЩИТЕНИ ТЕРИТОРИИ И ЗОНИ..... 93
2.7. ТЕРИТОРИИ, ЗАЕТИ ОТ ВОДИ И ВОДНИ ОБЕКТИ..... 94
2.8. ТЕРИТОРИИ НА ТРАНСПОРТА.....94
2.9. РАЗВИТИЕ НА ТЕХНИЧЕСКАТА ИНФРАСТРУКТУРА.....95

I. АНАЛИЗ НА СЪЩЕСТВУВАЩОТО ПОЛОЖЕНИЕ

1. СОЦИАЛНО-ИКОНОМИЧЕСКИ УСЛОВИЯ И ПРОБЛЕМИ

1.1. ДЕМОГРАФИЯ

1.1.1. БРОЙ И ЕВОЛЮЦИЯ НА РАЗВИТИЕ

Населението на Община Годеч по данни на НСИ от преброяването на населението през 2011 г. възлиза на 5375 души. За периода между последните две преброявания – от 2001 до 2011 г. населението на общината е намаляло с 1229 души или с 18,6%.

По данни на Националният регистър на населените места на НСИ за периода 2000-2014 г. населението на общината е намаляло с 1345 души или с около 21%. Населението на общинския център град Годеч е намаляло с 586 души или с около 12,3%, а населението на селата – с 759 души или с около 46,8%.

Таблица 1. Еволюция на развитие на населението на Община Годеч

Година на преброяване	1992	2001	2011
Население	7545	6604	5375

Източник: НСИ, 2015 г.

Графика 1. Еволюция на развитие на населението на Община Годеч за периода 2000-2014 г.



В отделните населени места също се отчита намаляване на населението. Единственото населено място, в което се отчита нарастване на населението, но едва с 2%, е с.Туден. Най-малък е процентът на намаляване на населението в общинския център град Годеч – 12,3%. В останалите населени места процентът е по-голям като варира между 19,4% за с.Лопушна. около 29% в с.Шума и с. Каленовци, 35% в с. Буковци, около 41% в с.Губеш и с. Комщица, 49% в с. Гинци и с. Голеш, 52-53% в с.Мургаш и с.Ропот, 58% в с.Връдловци, 64-68%% в селата Равна, Върбница, Бракьовци, Разбоище, 72% в с.Бърля и с.Смолча. Най-значително намалява населението в с. Станинци – със 76%.

Тенденциите през последните години отчитат промяна в съотношението градско-селско население в полза на градското население, което от 74,6% през 2000 г. нараства до 82,9%.

Графика 2. Съотношение между градското и селското население на Община Годеч за периода 2000-2014 г.

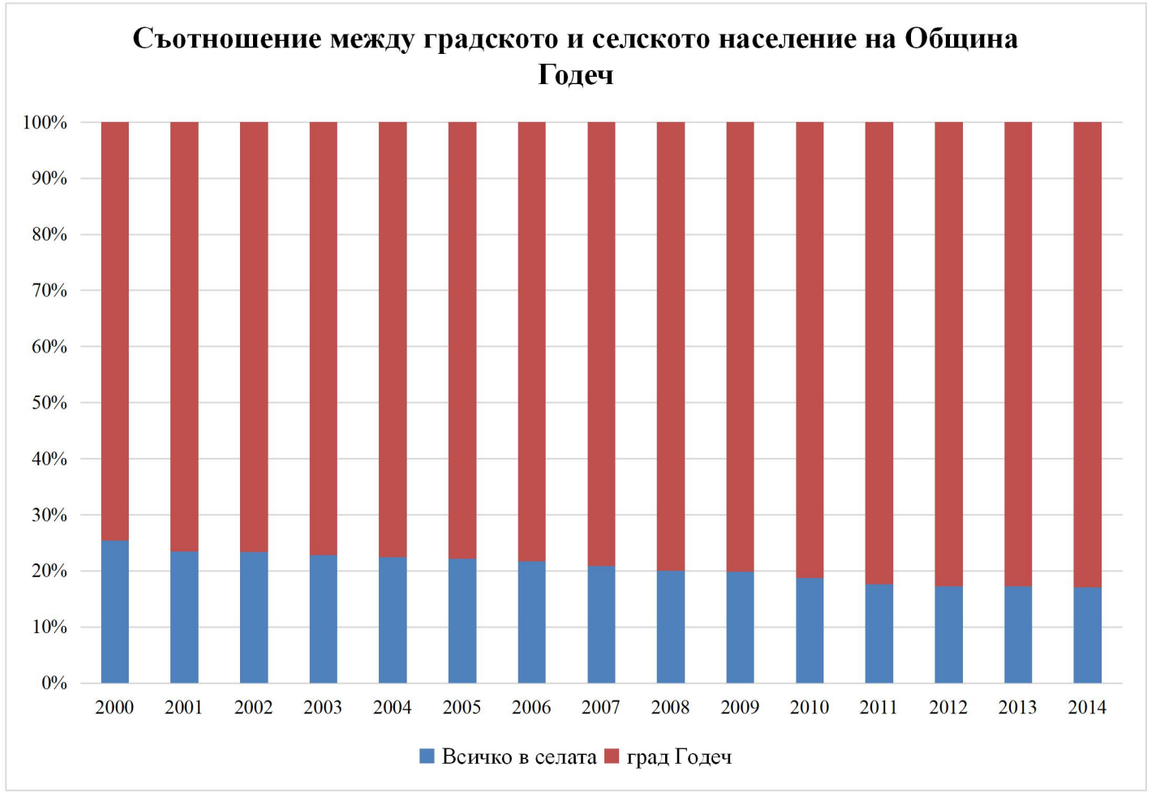

Таблица 2 Еволюция на развитие на населението на Община Годеч

Община, населени места	2000	2001	2002	2003	2004	2005	2006	2007	2008	2009	2010	2011	2012	2013	2014
Община	6397	6500	6409	6278	6129	5988	5841	5697	5597	5496	5360	5321	5213	5140	5052
Всичко в селата	1623	1524	1498	1433	1373	1325	1269	1190	1120	1089	1005	938	898	885	864
град Годеч	4774	4976	4911	4845	4756	4663	4572	4507	4477	4407	4355	4383	4315	4255	4188
с. Бракьовци	133	103	96	92	87	83	81	74	70	65	59	49	46	45	44
с. Върбница	35	39	37	32	30	29	30	29	27	26	19	16	14	13	12
с. Губеш	59	68	68	66	61	55	52	49	51	52	54	53	44	41	35
с. Мургаш	62	50	45	41	35	39	37	32	30	42	39	34	29	28	30
с. Смолча	47	45	49	47	44	42	38	33	32	29	27	14	13	13	13
с. Букоровци	20	20	19	17	17	16	16	14	12	13	12	14	13	13	13
с. Гинци	342	308	306	291	283	264	258	249	236	224	210	187	180	179	176
с. Каленовци	24	47	50	46	45	38	36	30	25	24	21	18	17	17	17
с. Равна	42	23	24	25	25	29	27	26	22	21	20	17	16	16	15
с. Станинци	62	44	45	40	36	36	34	31	24	22	20	22	21	20	15
с. Бърля	57	44	41	40	39	33	31	28	25	28	21	20	18	16	16
с. Комщица	135	121	111	109	102	95	88	82	80	77	69	85	82	81	79
с. Разбоище	50	49	47	42	39	40	36	34	32	29	23	19	18	17	16
с. Туден	93	82	84	83	80	83	80	80	74	72	66	74	79	86	95
с. Връдловци	48	49	47	47	46	44	41	39	35	33	31	26	23	19	20
с. Голеш	113	105	103	104	104	105	103	92	86	81	75	57	57	59	57
с. Лопушня	36	49	47	45	42	38	36	33	29	30	30	33	32	32	29
с. Ропот	28	25	27	25	24	22	20	20	18	18	16	11	11	11	13
с. Шума	237	253	252	241	234	234	225	215	212	203	193	189	185	179	169

1.1.2. СТРУКТУРА НА НАСЕЛЕНИЕТО – ПОЛОВА, ВЪЗРАСТОВА, СОЦИАЛНА

Съотношението между мъжете и жените в общината се запазва, като е налице промяна с по-малко от 1%. Докато през 2000 г. съотношението е 49,5%:50,5% в полза на жените, то през 2014 г. то вече е 50,3%:49,7% в полза на мъжете. В общинския център съотношението между мъжете и жените се запазва 50%:50%, за разлика от съотношението в селата, където процентът на мъжете се увеличава за разглеждания период от 48,4% през 2000 г. до 52,4% през 2014 г. или с около 4%.

Таблица 3. Полова структура на населението в Община Годеч

Година	Общо			В градовете			В селата		
	всичко	мъже	жени	всичко	мъже	жени	всичко	мъже	жени
2000	6397	3170	3227	4774	2385	2389	1623	785	838
2001	6500	3245	3255	4976	2506	2470	1524	739	785
2002	6409	3190	3219	4911	2464	2447	1498	726	772
2003	6278	3118	3160	4845	2426	2419	1433	692	741
2004	6129	3035	3094	4756	2363	2393	1373	672	701
2005	5988	2951	3037	4663	2306	2357	1325	645	680
2006	5841	2882	2959	4572	2262	2310	1269	620	649
2007	5697	2804	2893	4507	2225	2282	1190	579	611
2008	5597	2760	2837	4477	2208	2269	1120	552	568
2009	5496	2724	2772	4407	2180	2227	1089	544	545
2010	5360	2653	2707	4355	2153	2202	1005	500	505
2011	5321	2663	2658	4383	2177	2206	938	486	452
2012	5213	2618	2595	4315	2147	2168	898	471	427
2013	5140	2594	2546	4255	2122	2133	885	472	413
2014	5052	2540	2512	4188	2087	2101	864	453	411

Източник: НСИ, 2015 г.

Графика 3: Динамика в развитието на половата структура на населението на Община Годеч за периода 2000-2014 г.

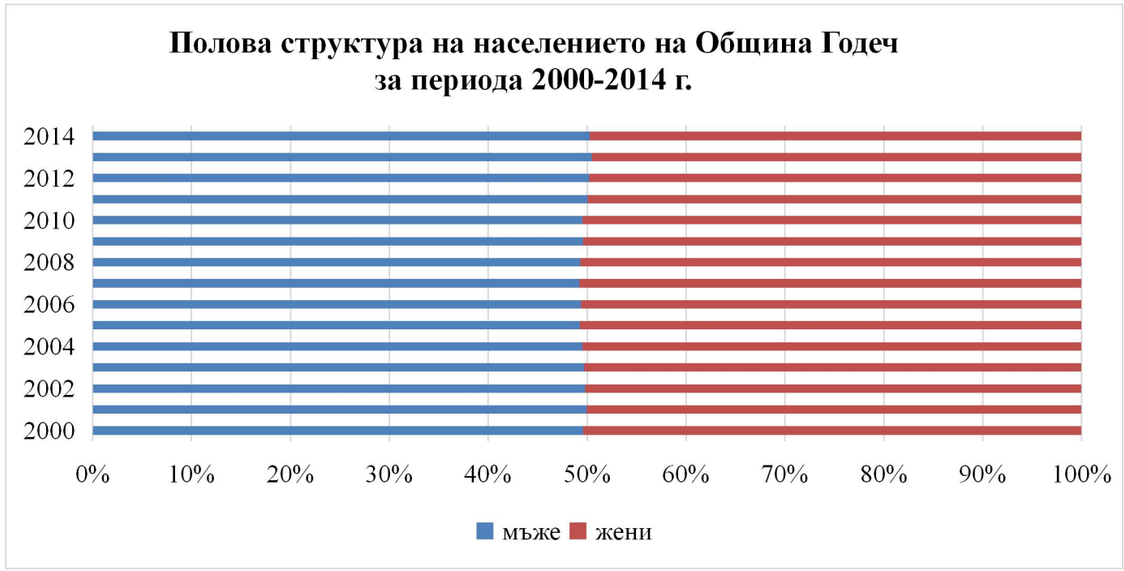

Графика 4: Възрастова структура на населението на Община Годеч



Съотношението на трите възрастови групи към 2014 г. е: в подтрудоспособна възраст 10,3%, в трудоспособна възраст 55,3%, в надтрудоспособна възраст 34,4%.

Таблица 4. Структура на населението по възрастови групи за 2014 г. в Община Годеч

Общо	Под трудоспособна възраст	В трудоспособна възраст	Над трудоспособна възраст
5052	521	2792	1739

Източник: НСИ, 2015 г.

В социалната структура на икономически неактивните лица учащите са 7%, пенсионери са 78%, лицата заети само с домашни или семейни задължения – 6% и други – 9%.

Таблица 5. Социална структура на населението на Община Годеч към 2011 г.

Пол	Икономически неактивни				
	Общо	Учащи	Пенсионери	лица, заети само с домашни или семейни задължения	Други
Общо	2555	182	2002	146	225
мъже	1167	92	869	32	174
жени	1388	90	1133	114	51

Източник: НСИ, 2015 г.

1.1.3. ТЕНДЕНЦИИ НА РАЗВИТИЕ

Тенденцията в развитието на броя на населението на Община Годеч за периода 2000-2014 г. е отрицателна съгласно червената линия.

Графика 5: Тенденция на развитие на броя на населението за периода 2000-2014 г.



За периода 2000-2014 г. естественият прираст на Община Годеч се запазва отрицателен, като най-силно е изявена тенденцията през 2010 г., както и през периода 2004-2006 г.

Средният темп на изменение на броя на населението в Община Годеч за периода 2001-2014 г. е -1,666% (т.е. средногодишно населението е намалявало с приблизително 1.66%).

Изменението в броя на населението се дължи на естественото и механичното му движение. Естественият прираст за целия разглеждан период 2000-2014 г. е отрицателен. Като цяло прирастът се колебае, като намалява до 2001 г., след което расте до 2003 г., намалява до 2004 г., расте до 2005 г., намалява до 2006 г., расте до 2008 г., намалява до 2010 г., расте до 2011 г., намалява до 2012 г. след което отново започва да нараства. Естественото възпроизводство на населението на Община Годеч се характеризира със неблагоприятни параметри, подобно на повечето общини в България.

Средния темп на изменение на естествения прираст на населението е -0,32%.

Таблица 6. Естествен прираст на населението за периода 2000-2014 г. в Община Годеч

Населени места	Живородени	Умрели	Естествен прираст
Община Годеч	**418**	**1715**	**-1297**
2001 г.	37	127	-90
2002 г.	39	126	-87
2003 г.	37	121	-84
2004 г.	27	131	-104
2005 г.	20	120	-100
2006 г.	23	130	-107
2007 г.	28	119	-91
2008 г.	32	108	-76
2009 г.	40	127	-87
2010 г.	23	136	-113
2011 г.	31	103	-72
2012 г.	29	129	-100
2013 г.	22	119	-97
2014 г.	30	119	-89

Източник: НСИ, 2015 г.

Графика 6: Естествен прираст в Община Годеч за периода 2000-2014 г.

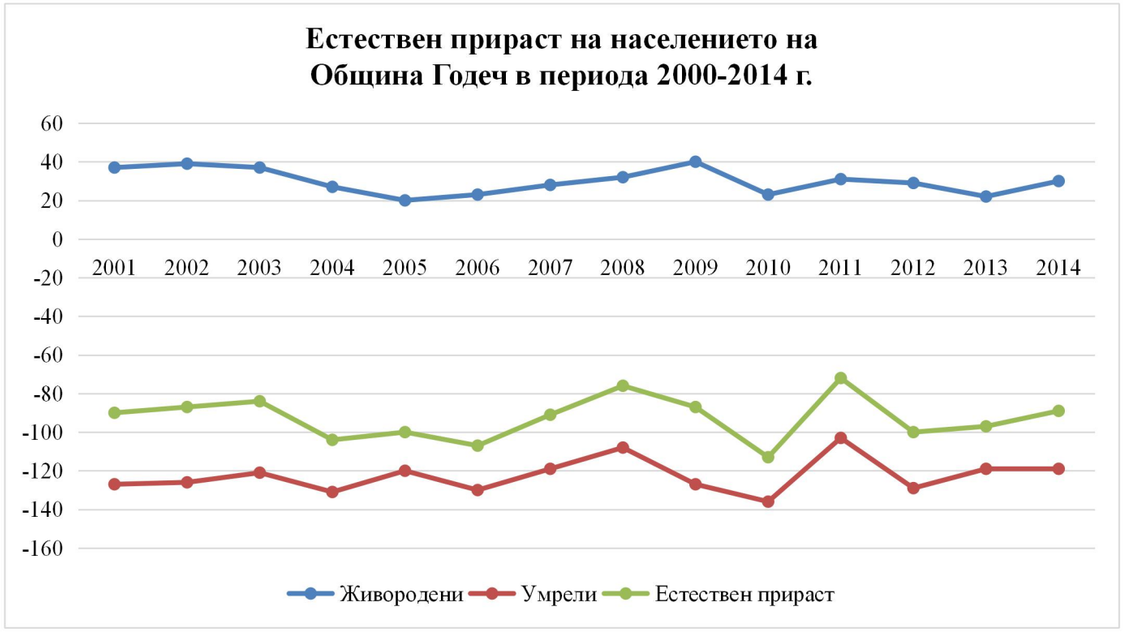

Естественият прираст почти във всички населени места през повечето години от разглеждания период е отрицателен. В останалите случаи прирастът е 0. В нито едно от населените места за целия разглеждан период не е отчетен положителен естествен прираст.

Таблица 7. Естествен прираст в Община Годеч по населени места по години:

Година	2001	2002	2003	2004	2005	2006	2007	2008	2009	2010	2011	2012	2013	2014
Община Годеч	-90	-87	-84	-104	-100	-107	-91	-76	-87	-113	-72	-100	-97	-89
с.Бракьовци	-8	-4	-2	-2	-5	-3	-7	-3	-5	-3	-1	-4	-2	-6
с.Букоровци	-1	-2	-2	0	0	-1	0	-2	0	0	0	-1	0	0
с.Бърля	-3	-4	-1	-1	-4	-1	-2	-2	-1	-5	-1	-2	-1	-3
с.Връдловци	-2	-2	0	-1	-1	-2	-1	-3	-2	-2	0	-2	-2	0
с.Върбница	-1	-2	-2	-1	0	-1	-1	-2	-1	-6	0	-2	-1	0
с.Гинци	-10	-2	-7	-7	-14	-4	-14	-10	-10	-9	-8	-6	-7	-8
гр.Годеч	-37	-42	-32	-56	-51	-59	-40	-24	-47	-64	-44	-60	-59	-39
с.Голеш	-4	-7	0	-1	-1	-2	-1	-4	-5	-3	-3	-2	0	-1
с.Губеш	-3	0	-2	-6	-4	-3	-1	-1	-1	0	0	-2	-4	-4
с.Каленовци	0	-1	-3	-3	-4	-1	-1	-2	0	-2	0	-1	0	0
с.Комщица	-2	-5	-7	-5	-4	-6	-7	-3	-2	-5	-3	-3	-1	-4
с.Лопушня	0	-1	-2	-2	-3	-2	-1	-2	0	0	-1	0	0	-4
с.Мургаш	-4	-3	-1	-1	1	-2	-1	-2	-2	-1	-1	-3	-1	0
с.Равна	-1	0	0	-1	-1	-2	-1	-1	-1	-1	-2	0	-1	-2
с.Разбоище	-2	-4	-5	-2	-1	-2	0	0	-2	-2	-1	-3	-3	-2
с.Ропот	0	0	-2	-1	0	-1	0	0	0	-1	-1	0	-1	-1
с.Смолча	-3	-2	-2	-2	-2	-2	-3	0	-1	0	-2	-2	-1	-2
с.Станинци	-2	0	-3	-3	0	-2	-2	-4	-2	-1	-2	0	0	-3
с.Туден	-2	-2	-5	-2	-3	-4	-3	-3	-1	-3	-2	0	-5	-2
с.Шума	-5	-4	-6	-7	-3	-7	-5	-8	-4	-5	0	-7	-8	-8

Източник: НСИ, 2015

Графика 7: Тенденции в развитието на естествения прираст на Община Годеч



По отношение на механичния прираст на населението в Община Годеч, той се колебае, като се запазва отрицателен почти през целия разглеждан период, като е положителен единствено през 2011, 2013 и 2014 г.

Таблица 8: Механичен прираст в Община Годеч за периода 2000-2014 г.

Населени места	Заселени	Изселени	Механичен прираст
Община Годеч	**1270**	**1584**	**-314**
2001 г.	197	234	-37
2002 г.	83	93	-10
2003 г.	97	144	-47
2004 г.	81	126	-45
2005 г.	87	128	-41
2006 г.	59	99	-40
2007 г.	77	130	-53
2008 г.	78	102	-24
2009 г.	87	101	-14
2010 г.	95	118	-23
2011 г.	75	72	3
2012 г.	70	78	-8
2013 г.	105	81	24
2014 г.	79	78	1

Източник: НСИ, 2015

Графика 8: Механичен прираст на населението в Община Годеч за периода 2014-2020 г.



Таблица 9. Механичен прираст в Община Годеч по населени места по години:

Година	2001	2002	2003	2004	2005	2006	2007	2008	2009	2010	2011	2012	2013	2014
Община Годеч	-37	-10	-47	-45	-41	-40	-53	-24	-14	-23	3	-8	24	1
с.Бракьовци	-5	0	-2	-3	1	1	0	-1	0	-3	3	1	1	5
с.Букоровци	-2	0	0	0	-1	1	-2	0	1	-1	0	0	0	0
с.Бърля	-1	0	0	0	-2	-1	-1	-1	4	-2	-1	0	-1	3
с.Връдловци	-3	1	0	0	-1	-1	-1	-1	0	0	-1	-1	-2	1
с.Върбница	1	0	-3	-1	-1	2	0	0	0	-1	-2	0	0	-1
с.Гинци	5	-6	-8	-1	-5	-2	5	-3	-2	-5	1	-1	6	5
гр.Годеч	-2	-6	-34	-33	-42	-32	-25	-6	-23	12	-8	-8	-1	-28
с.Голеш	3	1	1	1	2	0	-10	-2	0	-3	1	2	2	-1
с.Губеш	-11	0	0	1	-2	0	-2	3	2	2	4	-7	1	-2
с.Каленовци	1	1	-1	2	-3	-1	-5	-3	-1	-1	0	0	0	0
с.Комщица	-24	-1	5	-2	-3	-1	1	1	-1	-3	2	0	0	2
с.Лопушня	0	0	0	-1	-1	0	-2	-2	1	0	-1	-1	0	1
с.Мургаш	1	0	1	1	5	0	0	-3	0	0	3	-1	1	1
с.Равна	-3	2	0	-1	2	-2	-2	-2	-1	-4	-1	2	2	1
с.Разбоище	0	0	0	0	-2	-1	0	-2	0	-1	1	0	1	3
с.Ропот	4	0	0	-1	0	-2	-2	-1	-2	-2	1	1	1	2
с.Смолча	1	-1	-2	-1	0	0	-1	-3	0	-1	1	-1	-1	-2
с.Станинци	-7	3	4	-1	6	1	3	-3	-1	-3	3	5	12	11
с.Туден	7	-3	-5	0	3	-2	-5	5	-5	-5	-2	3	2	-2
с.Шума	-37	-10	-47	-45	-41	-40	-53	-24	-14	-23	3	-8	24	1

Източник: НСИ, 2015 /*в сиво са маркирани годините, в които за разглеждания период в конкретни населени места естественият прираст е положителен/

Тенденцията в развитието на механичния прираст на Община Годеч за периода 2000-2014 г. е нарастваща съгласно червената линия.

Графика 9: Тенденции в развитието на механичния прираст на населението на Община Годеч



В периода 2000-2014 г. се наблюдава постоянна тенденция на изменение във възрастовата структура на населението. Наблюдава се намаляване процента на населението в подтрудоспособна възраст – от 12,4% през 2000 г. до 10,3% през 2014 г. Намалява и процентът на населението в надтрудоспособна възраст – от 37,8% през 2000 г. до 34,4% през 2014 г. За сметка на това се отчита повишаване дела на населението в трудоспособна възраст от 49,8% в началото на периода до 55,3% в края.

Таблица 10. Структура на населението по възрастови групи за 2000-2014 г. в Община Годеч

Година	Общо	Под трудоспособна възраст	В трудоспособна възраст	Над трудоспособна възраст
2000	6397	796	3184	2417
2001	6500	812	3346	2342
2002	6409	773	3355	2281
2003	6278	739	3337	2202
2004	6129	709	3284	2136
2005	5988	666	3245	2077
2006	5841	619	3177	2045
2007	5697	597	3101	1999
2008	5597	575	3075	1947
2009	5496	576	3017	1903
2010	5360	561	2940	1859
2011	5321	585	2890	1846
2012	5213	564	2871	1778
2013	5140	536	2846	1758
2014	5052	521	2792	1739

Източник: НСИ, 2015 г.

Графика 10: Динамика в развитието на възрастовата структура на населението на Община Годеч за периода 2001-2014 г.



По отношение на населението на Община Годеч в подтрудоспособна възраст за периода 2000-2014 г. се отчита тенденция към постоянно намаляване до 2008 г., след което до 2011 г. се запазва почти на едно ниво, след което отново следва намаляване до 2014 г. Средният темп на изменение на населението в подтрудоспособна възраст е -2,937 или средно годишно населението в тази възрастова група е намалявало с около 3%.

Графика 11: Тенденция в развитието на населението в под трудоспособна възраст в Община Годеч за периода 2000-2014 г.

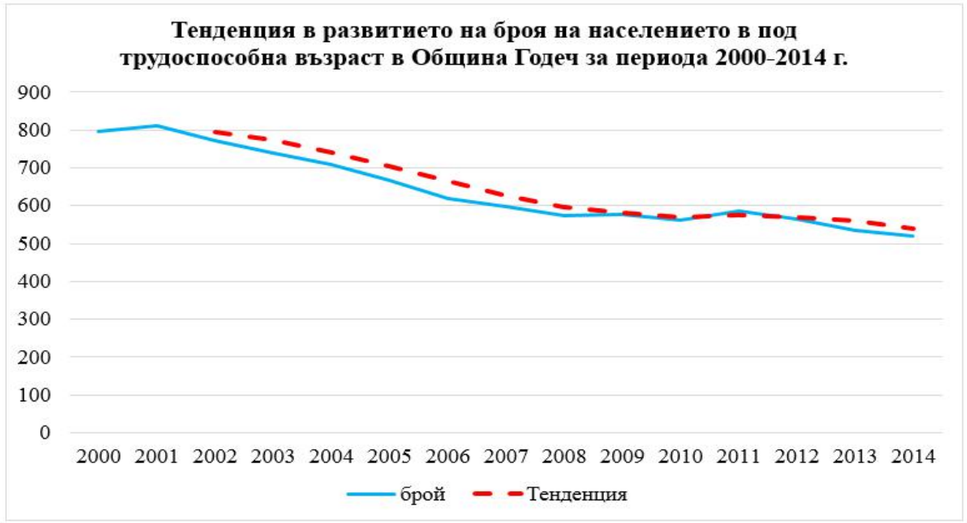

По отношение на населението на Община Годеч в трудоспособна възраст за периода 2000-2014 г. се отчита тенденция към постоянно намаляване след 2002 г. Средният темп на изменение на населението в трудоспособна възраст е -0,917 или средно годишно населението в тази възрастова група е намалявало с около 0,9%.

Графика 12: Тенденция в развитието на населението в трудоспособна възраст в Община Годеч за периода 2000-2014 г.

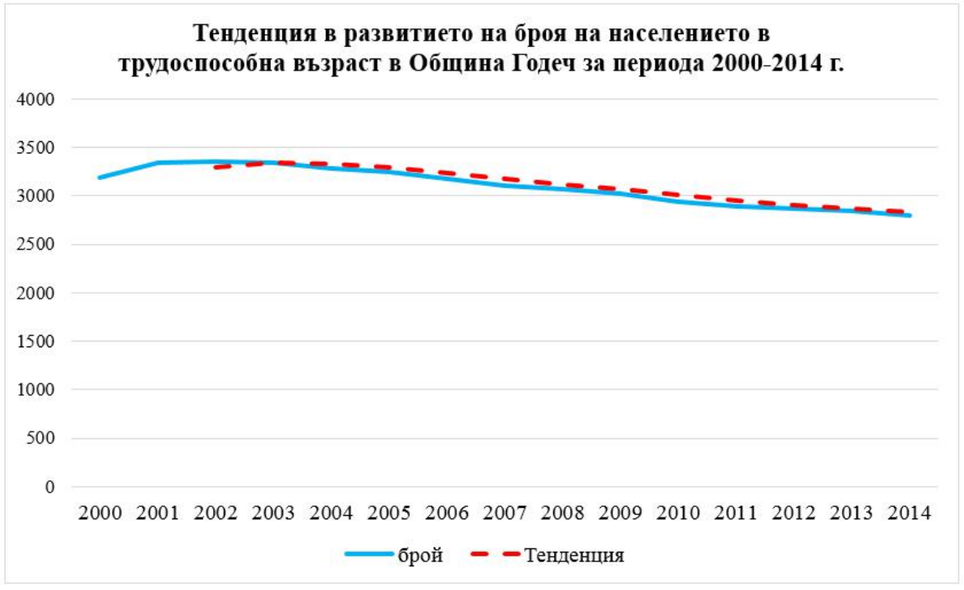

По отношение на населението на Община Годеч в надтрудоспособна възраст за периода 2000-2014 г. се отчита тенденция към постоянно намаляване. Средният темп на изменение на населението в тази възрастова група е -2,320 или средногодишно то е намалявало с около 2,3%.

Графика 13: Тенденция в развитието на населението в над трудоспособна възраст в Община Годеч за периода 2000-2014 г.

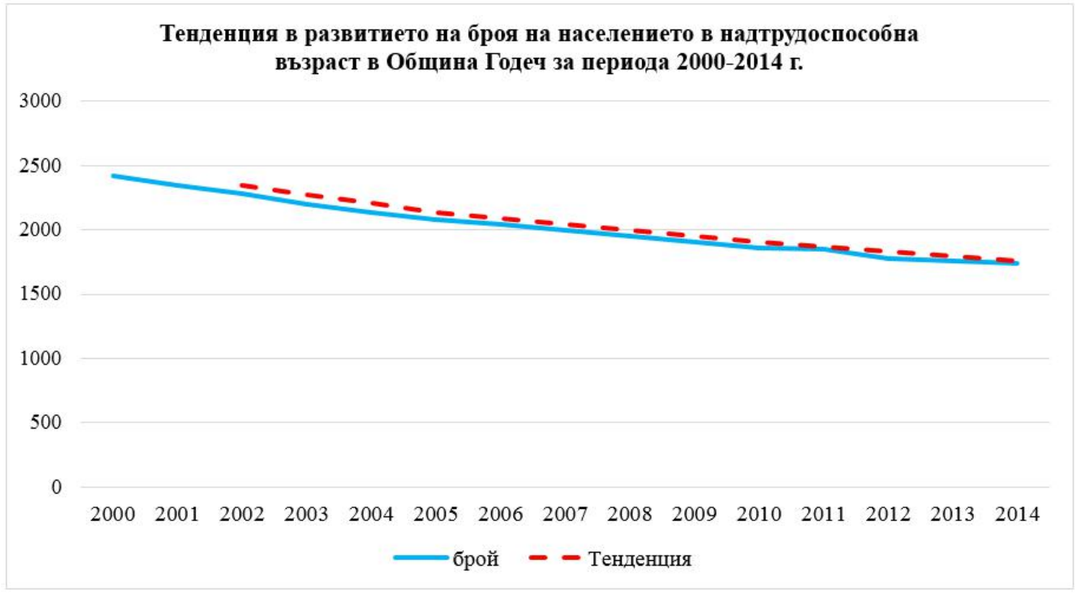

1.2. СТРУКТУРА НА ЗАЕТОСТТА

1.2.1. ОТРАСЛИ, СЕКТОРИ НА ДЕЙНОСТ, СОЦИАЛНА И ПРОФЕСИОНАЛНА КАТЕГОРИЗАЦИЯ

По данни на НСИ към 01.02.2011 г. заетите лица в общината са 2039 души. От тях 92,6% живеят в общинския център град Годеч. В по-голямата част от населените места не са регистрирани заети лица: с. Букоровци, с. Бърля, с. Върбница, с.Голеш, с. Губеш, с. Каленовци, с. Лопушня, с. Равна, с. Разбоище, с. Ропот, с. Смолча, а в останалите населени места броят на регистрираните заети лица е минимален – едва 151 души в осем населени места.

Таблица 11. Население на 15 и повече години по населени места и икономическа активност към 01.02.2011 година по население места

Територия	заети
Община Годеч	**2039**
гр. Годеч	1888
с. Бракьовци	4
с. Букоровци	..
с. Бърля	..
с. Връдловци	6
с. Върбница	..
с. Гинци	40
с. Голеш	..
с. Губеш	..
с. Каленовци	..
с. Комщица	10
с. Лопушня	..
с. Мургаш	4
с. Равна	..
с. Разбоище	-
с. Ропот	..
с. Смолча	..
с. Станинци	5
с. Туден	14
с. Шума	38

Източник: НСИ, 2015 г.

Разпределението на заетите показва най-голям дял на заетите в третичния сектор – около 59,4%, следван от вторичния сектор – около 38,3%%. Най-малко са заетите в първичния сектор – 2,3%.

Таблица 12: Заети по сектори в Община Годеч

Сектори	Общо	Мъже	Жени
Общо	2013	1064	949
Първичен сектор	47	31	16
Вторичен сектор	771	364	407
Третичен сектор	1195	669	526

По данни на НСИ от последното преброяване в структурата на заетите по класове икономически дейности, най-голям е процентът на заетите в клас преработваща промишленост – 27,9%, следвано от заетите в клас търговия; ремонт на автомобили и мотоциклети – 14,9%, следвано от клас държавно управление – 14,4%, следвано от клас добивна промишленост – 9,9%. В структурата на заетите съотношението на мъжете към жените е 52,9%:47,1%. Мъжете доминират в класовете добивна промишленост, строителство, транспорт, складиране и пощи, административни и спомагателни дейности, държавно управление и други дейности. В останалите класове икономически дейности преобладават заетите жени.

Таблица 13. Заети по класове икономически дейности в Община Годеч към 2011 г.

Заети по класове икономически дейности	Общо	Мъже	Жени
Общо	2016	1066	950
Селско, горско и рибно стопанство	47	31	-
Добивна промишленост	199	149	50
Преработваща промишленост	563	207	356
Производство и разпределение на електрическа и топлинна енергия и на газообразни горива	9	8	-
Доставяне на води; канализационни услуги, управление на отпадъци и възстановяване	19	13	6
Строителство	125	110	15
Търговия; ремонт на автомобили и мотоциклети	301	119	182
Транспорт, складиране и пощи	114	93	21
Хотелиерство и ресторантьорство	47	14	33
Създаване и разпространение на информация и творчески продукти; далекосъобщения	14	7	7
Финансови и застрахователни дейности	18	3	15
Операции с недвижими имоти	4		4
Професионални дейности и научни изследвания	18	7	11

Административни и спомагателни дейности	61	51	10
Държавно управление	290	198	92
Образование	89	17	72
Хуманно здравеопазване и социална работа	52	15	37
Култура, спорт и развлечения	15	4	11
Други дейности	24	15	9
Дейности на домакинства като работодатели; недиференцирани дейности на домакинства по производство на стоки и услуги за собствено потребление	-	-	-
Дейности на екстериториални организации и служби	-	-	-
Непосочена	4	3	-

Източник: НСИ, 2015

Разпределението на броя заети в Община Годеч според професионалната им категоризация, показва най-висок дял на работещите като машинни оператори и монтажници – 29,8%, следвано от персонал, зает с услуги на населението, търговия и охрана – 19,8%, следвано от квалифицирани работници и сродни на тях занаятчии – 11,1% и професии, неизискващи специална квалификация – 9,2%. Най-нисък е процентът на квалифицираните работници в селското, горското и рибното стопанство – 1,2%, техници и приложни специалисти – 4,3% и професии във въоръжените сили – 4,7%.

Таблица 14. Професионална категоризация на заетите в Община Годеч

Класове професии	**Общо**	**Мъже**	**Жени**
Общо за Община Годеч	2016	1066	950
Ръководители	117	72	45
Специалисти	151	34	117
Техници и приложни специалисти	86	39	47
Помощен административен персонал	114	14	100
Персонал, зает с услуги за населението, търговия и охрана	400	174	226
Квалифицирани работници в селското, горското и рибното стопанство	25	17	8
Квалифицирани работници и сродни на тях занаятчии	224	142	82
Машинни оператори и монтажници	600	376	224
Професии, неизискващи специална квалификация	185	102	83
Професии във въоръжените сили	94	85	9
Непосочена	20	11	9

Източник: НСИ, 2015 г.

1.2.2. ТЕНДЕНЦИИ НА РАЗВИТИЕ

За периода 2004-2011 г. се очертава намаляваща тенденция по отношение на общия брой на заетите лица.

Таблица 15. Тенденция в развитието на броя на заетите лица в Община Годеч

Година	**2004**	**2005**	**2006**	**2007**	**2008**	**2009**	**2010**	**2011**
Заети по класове икономически дейности /общо/	2150	2218	2147	2092	1893	2066	1939	2016
Селско, горско и рибно стопанство	50	52	50	49	44	48	45	47
Добивна промишленост	212	219	212	206	187	204	191	199
Преработваща промишленост	600	619	599	584	529	577	541	563
Производство и разпределение на електрическа и топлинна енергия и на газообразни горива	10	10	10	9	8	9	9	9
Доставяне на води; канализационни услуги, управление на отпадъци и възстановяване	20	21	20	20	18	19	18	19
Строителство	133	138	133	130	117	128	120	125
Търговия; ремонт на автомобили и мотоциклети	321	331	321	312	283	308	289	301
Транспорт, складиране и пощи	122	125	121	118	107	117	110	114
Хотелиерство и ресторантьорство	50	52	50	49	44	48	45	47
Създаване и разпространение на информация и творчески продукти; далекосъобщения	15	15	15	15	13	14	13	14
Финансови и застрахователни дейности	19	20	19	19	17	18	17	18
Операции с недвижими имоти	4	4	4	4	4	4	4	4
Професионални дейности и научни изследвания	19	20	19	19	17	18	17	18
Административни и спомагателни дейности	65	67	65	63	57	63	59	61

Държавно управление	309	319	309	301	272	297	279	290
Образование	95	98	95	92	84	91	86	89
Хуманно здравеопазване и социална работа	55	57	55	54	49	53	50	52
Култура, спорт и развлечения	16	17	16	16	14	15	14	15
Други дейности	26	26	26	25	23	25	23	24
Дейности на домакинства като работодатели; недиференцирани дейности на домакинства по производство на стоки и услуги за собствено потребление		0	0	0	0	0	0	-
Дейности на екстериториални организации и служби		0	0	0	0	0	0	-
Непосочена	4	4	4	4	4	4	4	4

По данни на НСИ, нивото на заетост в Община Годеч постоянно се променя, като се наблюдава намаляваща тенденция до 2010 г., след което се наблюдава нарастваща тенденция съгласно четрвената линия.

Графика 14. Тенденции в развитието на броя на заетите лицаа за периода 2004-2011 г.

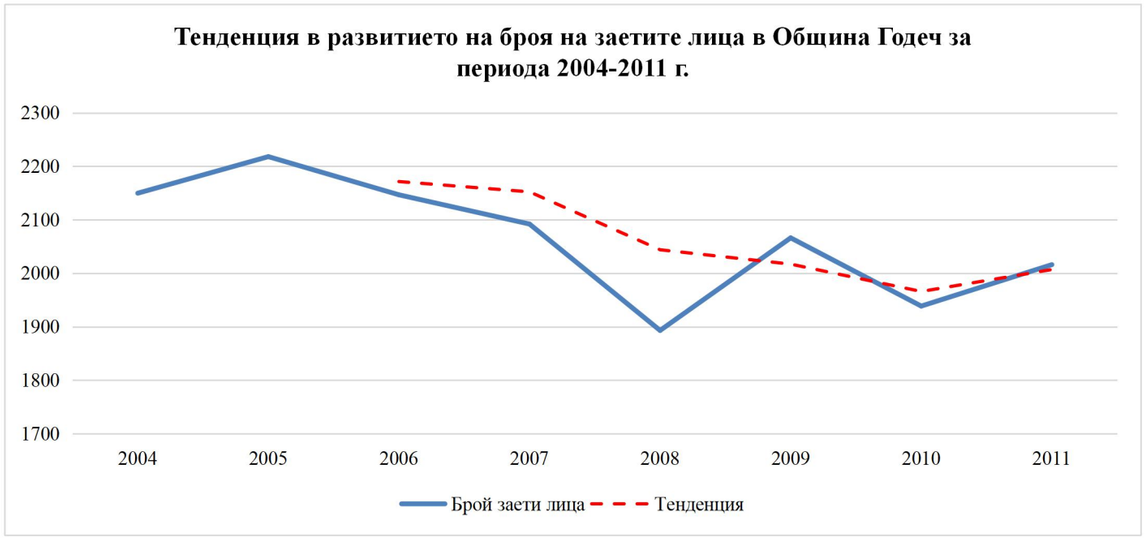

Таблица 16. Регистрирани безработни лица по данни на ДБТ Своге

Населено място	2001	2002	2003	2004	2005	2006	2007	2008	2009	2010	2011	2012	2013	2014	2015	общо
гр. Годеч	278	406	352	341	288	193	167	198	303	274	284	296	306	322	243	4251
с. Бракьовци	2	2	0	4	1	3	3	2	5	2	6	2	2	6	9	49
с. Букоровци		2	1	0	0	0	0	0	0	0	0	0	0	0	0	3
с. Бърля	1	0	0	0	2	2	1	1	1	1	2	1	1	2	2	17
с. Връдловци	0	0	0	1	0	0	0	0	0	0	0	0	0	0	0	1
с. Връбница	0	0	0	0	0	0	0	0	0	0	0	0	0	0	0	0
с. Гинци	5	5	12	16	3	9	11	8	6	10	6	7	5	10	5	118
с. Губеш	3	0	0	2	3	0	1	3	2	8	2	4	3	3	3	37
с. Голеш	3	0	7	2	3	1	1	1	1	1	3	2	0	1	2	28
с. Каленовци	1	1	1	0	7	0	0	4	3	2	5	2	2	3	0	31
с. Комщица	1	2	4	3	2	0	0	3	8	3	6	5	3	8	7	55
с. Лопушна	0	0	0	0	0	2	0	0	2	1	0	0	0	0	2	7
с. Мургаш	3	0	0	0	0	0	1	0	0	0	0	1	2	0	1	8
с. Равна	0	0	1	0	0	0	0	0	0	0	0	0	0	0	0	1
с. Разбоище	0	0	0	2	0	0	0	1	1	1	0	0	0	0	0	5
с. Ропот	2	1	1	2	1	0	1	0	3	1	1	1	0	2	0	16
с. Смолча	2	0	1	0	1	0	0	1	5	1	2	2	0	1	0	16
с. Станянци	1	1	0	0	0	0	0	0	0	0	1	0	0	0	0	3
с. Туден	2	2	3	0	4	0	0	3	5	3	6	5	1	4	6	44
с. Шума	5	16	7	5	7	3	2	3	6	7	10	5	7	9	11	103

Източник: ДБТ Своге, 2016 г.

СХЕМА ДЕМОГРАФСКА ХАРАКТЕРИСТИКА

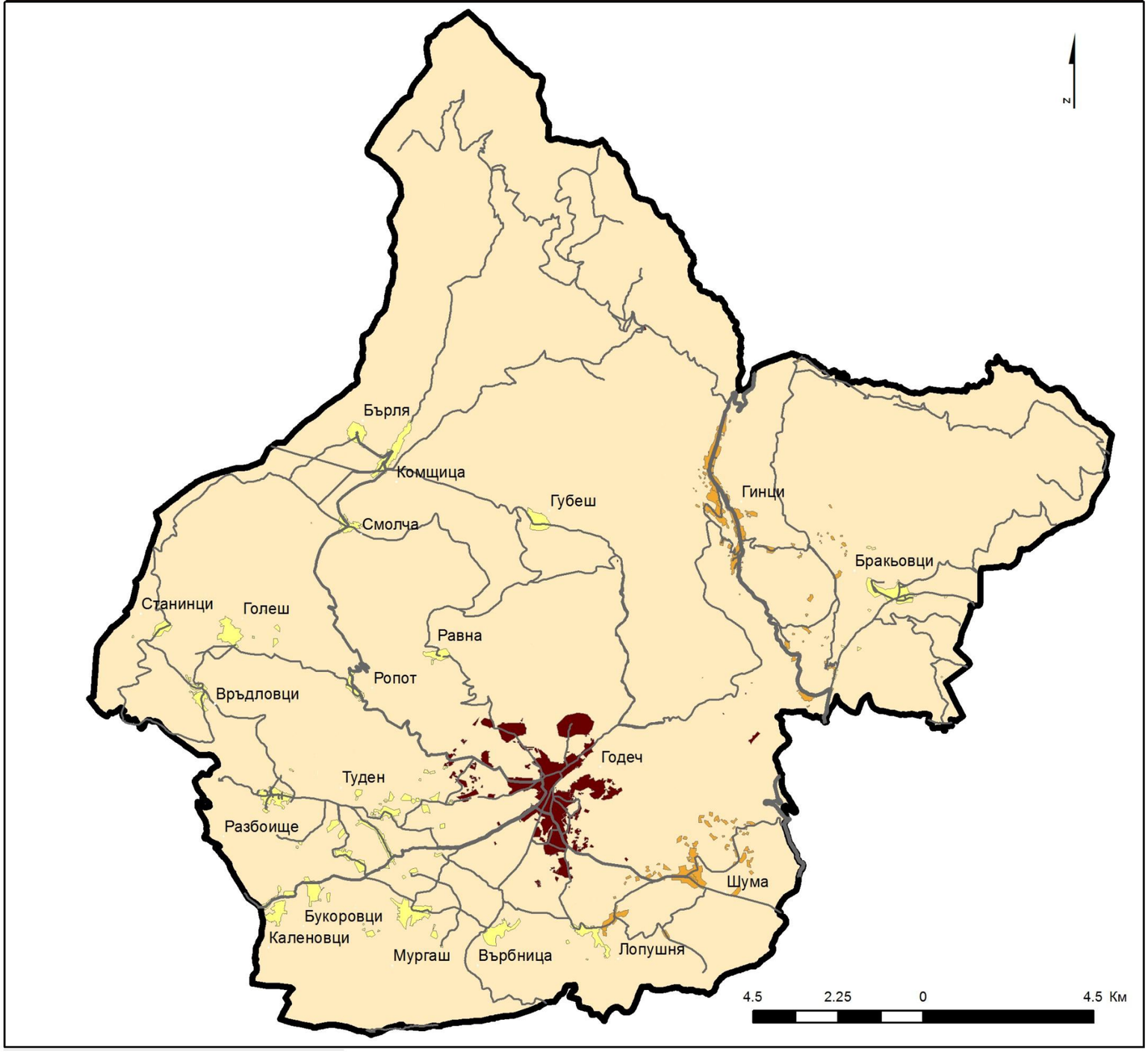

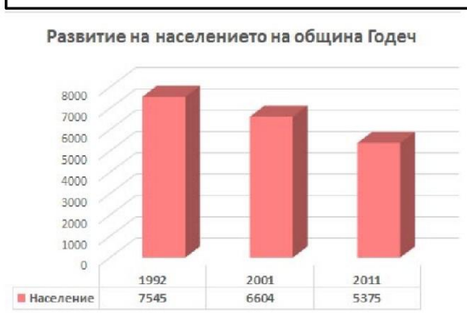

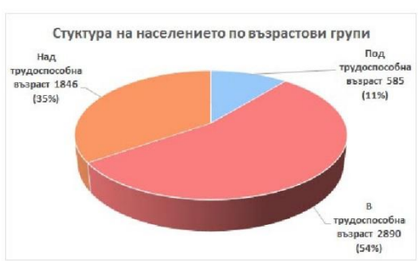

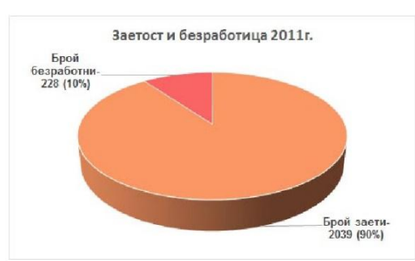



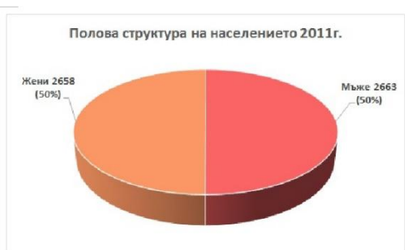



2. ИКОНОМИЧЕСКА БАЗА

Общият брой на предприятията в Община Годеч се е увеличил в периода 2007-2011 г. Нараства броят на микропредприятията /с до 9 заети лица/, както и на малките предприятия /с 10 до 49 заети/**.** От друга страна броят на средните и големите предприятия се запазва. Като цяло общият брой на предприятията в общината нараства почти двойно, като през 2009 г. са отчетени най-много икономически субекти.

Графика 15. Динамика в развитието на броя на различните групи предприятия в Община Годеч



Таблица 17: Групи предприятия, в зависимост от броя на заетите /бр./

Година	Микро (до 9 заети)	Малки (10 до 49 заети)	Средни (50 до 249 заети)	Големи (над 250 заети)	Общо
2007	78	7	1	2	88
%	88,6	8	1,1	2,3	100
2008	93	7	2	2	104
%	89,4	6,8	1,9	1,9	100
2009	143	12	1	2	158
%	90,5	7,6	0,6	1,3	100
2010	130	9	2	2	143
%	90,9	6,3	1,4	1,4	100
2011	140	11	1	2	154
%	90,9	7,2	0,6	1,3	100

Източник: ТСБ Годеч, 2015 г.

2.1. ОТРАСЛИ

- **Селско и горско стопанство**

В клас икономически дейности „Селско, горско и рибно стопанство“ за периода 2007-2011 г. се наблюдава увеличаване броя на предприятията около 3 пъти.

Таблица 18: Динамика в развитието на броя на предприятията в клас икономически дейности „Селско, горско и рибно стопанство“ в Община Годеч

Година	2007	2008	2009	2010	2011
Предприятия	4	4	8	10	14

Повечето предприятията в този клас икономически дейности са ситуирани на територията на общинския център град Годеч /12 броя предприятия/. Освен тях има едно предприятие в с. Голеш и две в с. Мургаш.

Таблица 19: Предприятия в клас икономически дейности „Селско, горско и рибно стопанство“ в Община Годеч

Клас икономически дейности	Икономически дейности	Наименование	Адрес
Селско, горско и рибно стопанство	Дърводобив	ЕТ ВЕРИ-ДИ-Христо Бояджиев	гр. Годеч
		ЕТ АЛЕКС-2001-Анелия Ташева	гр. Годеч
		ВЕСЛЕЦ 2001 ЕООД	гр. Годеч
	Отглеждане на други едногодишни растения	ЕТ АРДИС - Александър Сергиев	гр. Годеч
		АРДИС 2006 ЕООД	гр. Годеч

	Отглеждане на зърнени (без ориз) и бобови растения и маслодайни семена	Кооперация Видилич	с. Голеш
		РУМАКС-М ООД	гр. Годеч
		Венетка Борисова Иванова - ЗП	гр. Годеч
		Румен Георгиев Станоев - ЗП	гр. Годеч
		Марияна Миткова Станоева - ЗП	гр. Годеч
	Спомагателни дейности в растениевъдството	РУМАКС 63 ЕООД	гр. Годеч
		Файгенбаум ЕООД	с. Мургаш
		Грюнберг Годеч ЕООД	с. Мургаш
		ЕКОЛ СИСТЕМС ООД	гр. Годеч
	Комбинирано растениевъдно - животновъдно стопанство	ЕТ Кръстанчо Кръстанов	гр. Годеч

- **Промишленост**

В клас икономически дейности „Преработваща промишленост“ за периода 2007-2011 г. се наблюдава увеличаване броя на предприятията около 2 пъти.

Таблица 20: Динамика в развитието на броя на предприятията в клас икономически дейности „Преработваща промишленост“ в Община Годеч

Година	2007	2008	2009	2010	2011
Предприятия в клас икономически дейности „Преработваща промишленост“	5	6	11	10	11

Всички предприятия в този клас икономически дейности са ситуирани на територията на общинския център град Годеч

Таблица 21: Предприятия в клас икономически дейности „Преработваща промишленост“ в Община Годеч

Клас икономически дейности	Икономически дейности	Наименование	Адрес
Преработваща промишленост	Производство на други изделия от дървен материал; производство на изделия от корк, слама и материали за плетене	Каралеева	
	Производство на метална дограма	ЕТ Кирил Кирилов-ЕТКОМ	гр. Годеч
	Производство на електрически двигатели, генератори и трансформатори	АРОС Куалити България	гр. Годеч
		АК МАГНИТ АД	гр. Годеч
	Разкрояване, рендосване и импрегниране на дървен материал	Иглолес ЕООД	гр. Годеч
	Производство на хляб, хлебни и пресни сладкарски изделия	ЕТ ТЕДИ Сашка Иванова	гр. Годеч
		РАВИК БЪЛГАРИЯ ЕООД	гр. Годеч
		РАВИК Д ООД	гр. Годеч
	Ремонт и поддържане на други превозни средства	КОДИ Д ООД	гр. Годеч
		Аутоавангард 2010 ЕООД	гр. Годеч
	Ремонт на електрически съоръжения	ЕТ ТОВЕТОН	гр. Годеч

- **Туризъм**

По отношение на развитието на броя на предприятията в клас икономически дейности „Хотелиерство и ресторантьорство“ в Община Годеч за периода 2007-2011 г. се наблюдава тяхното намаляване.

Таблица 22: Динамика в развитието на броя на предприятията в клас икономически дейности „Хотелиерство и ресторантьорство“ в Община Годеч

Година	2007	2008	2009	2010	2011
Предприятия в клас икономически дейности „Хотелиерство и ресторантьорство“	11	12	17	9	7

Таблица 23: Предприятията в клас икономически дейности „Хотелиерство и ресторантьорство“ в Община Годеч

По данни на Община Годеч на територията има 7 обекта на туристическата инфраструктура с капацитет около 50 легла. Липсват обаче данни за реализирани нощувки и съответно приходи от дейността.

Таблица 24: Туристическа инфраструктура в Община Годеч

Обекти	Вид	Брой стаи	Брой легла	Местоположение
„Васильовата къща”	Къща за гости	7	12	с. Гинци
”ТЕРРА”	Къща за гости	3	7	гр. Годеч
Къща за гости "Тренко"	Къща за гости	4	10	гр. Годеч
Къща „Маргарита“	Къща за гости		10	гр. Годеч
Къща „Годеч“	Къща за гости	2	6	гр. Годеч
Андреев хан	Хотелски етнокомплекс			с. Гинци
Самостоятелна стая от къща „Славка Жекова“	Стая за гости	1		гр. Годеч

Източник: Община Годеч, 2016 г.

Клас икономически дейности	Икономически дейности	Наименование	Адрес
Хотелиерство и ресторантьорство	Дейност на питейни заведения	ЕТ ЕПОС-Павел Янакиев	гр. Годеч
		ЕТ Даниела Варадинова ДАНИ	с. Шума
		ЕТ ДЖАК 4 Катя Живкова	гр. Годеч
		ЕТ ЕМО 98 - Виктория Станева	гр. Годеч
	Дейност на ресторанти и заведения за бързо обслужване	ЕТ К. ЛАЗАРОВ	гр. Годеч
		ЕТ СИАЛ - Силвия Методиева	гр. Годеч

- **Строителство**

В клас икономически дейности „Строителство“ до 2011 г. липсват регистрирани обекти, а през 2011 г. по данни на НСИ са регистрирани 11 броя предприятия.

Таблица 25: Динамика в развитието на броя на предприятията в клас икономически дейности „Строителство“ в Община Годеч

Година	2007	2008	2009	2010	2011
Предприятия в клас икономически дейности	-	-	-	-	11
„Строителство“					

Водещите предприятия в този сектор са ситуирани в общинския център град Годеч.

Таблица 26: Предприятията в клас икономически дейности „Строителство“ в Община Годеч

Клас икономически дейности	Икономически дейности	Наименование	Адрес
Строителство	Други довършителни строителни дейности	НОВЕРА ГРУП ЕООД	гр. Годеч
	Монтаж на дограма и дърводелски работи	ЕТ ТИМ - Тодор Иванов	гр. Годеч
	Строителство на други съоръжения, некласифицирани другаде	БОБО 93 ЕООД	гр. Годеч

- **Транспорт**

Предприятията в клас икономически дейности „Транспорт, складиране и пощи“ са разположени в общинския център град Годеч, с. Гинци и с. Голеш.

Таблица 27: Предприятията в клас икономически дейности „Транспорт, складиране и пощи“ в Община Годеч

Клас икономически дейности	Икономически дейности	Наименование	Адрес
Транспорт, складиране и пощи	Товарен автомобилен транспорт	ЕТ ДАНИ95-Илиян Костадинов	гр. Годеч
		ЕТ БИЛИ-Ваньо Кирилов	гр. Годеч
		ЕТ ЗИДИ ТРАНС-Здравко Петров	гр. Годеч
		ЕТСТРОИКО -Никола Василев	гр. Годеч
		РУНИТ ЕООД	гр. Годеч
		ЕТ Вълчан Войвода-Дойчин Власакиев	с. Гинци
		КОННИК 64 ООД	гр. Годеч
		МАТОВ ИНТЕРТРАНС ЕООД	гр.Годеч
		ШИНКО-56 ЕООД	с. Голеш
		БИЛИТРАНС ГОДЕЧ ЕООД	гр. Годеч

	Друг пътнически сухопътен транспорт, некласифициран другаде	ЕТ ДИАС-Иво Сотиров	гр. Годеч

- **Енергетика**

В клас икономически дейности „Производство и разпределение на електрическа и топлинна енергия и на газообразни горива“ е регистрирано само едно предприятие, разпложено в град Годеч.

Таблица 28: Предприятията в клас икономически дейности „Производство и разпределение на електрическа и топлинна енергия и на газообразни горива“ в Община Годеч

Клас икономически дейности	Икономически дейности	Наименование	Адрес
Производство и разпределение на електрическа и топлинна енергия и на газообразни горива	Производство на електрическа енергия	БОСОЛАР ЕООД	гр. Годеч

Най-големите предприятия в Община Годеч са:

- уникална високотехнологична линия за производство на светодиодиза енергоспестяващи осветителни тела, собственост на компанията „Окта Лайт България” ЕООД.
- „АК Магнит” АД, която е част от голяма шведска група, произвеждаща трансформатори, апаратура за ниско напрежение, високомощни предпазители и основи за тях.
- Мандра ”МОГИЛА” ЕООД - производство и търговията с мляко и млечни продукти
- Фирма ”РАВИК” ЕООД - производство и пласмент на дълготрайни и малотрайни сладкарски изделия-еклери, сладки, соленки, торти и др.

Предприятия в останалите сектори на дейност са представени в Таблица Х.

Таблица 29. Водещи предприятия в Община Годеч в други сектори

Клас икономически дейности	Икономически дейности	Наименование	Адрес
Хуманно	Дейност на лекари	Медицински център -Годеч	гр. Годеч
здравеопазване и социална работа	специалисти	ЕООД	
	Дейност на общопрактикуващи лекари	ЕТ Д.Р Рени Александрова-АИППМП	гр. Годеч
		ЕТ ИППМП - Д-Р Мария Георгиева	гр. Годеч
		ЕТ АИППДМ-Д-Р Илияна Николова	гр. Годеч
		ЕТ Иван Бауренски-АИППМП	гр. Годеч
Административни и спомагателни дейности	Комбинирани административни офис дейност	ЕТ ВЕНИТО	гр. Годеч
	Други дейности по почистване	ЕТ ЖАР- Жоро Чолаков	гр. Годеч
	Даване под наем и оперативен лизинг на леки и лекотоварни автомобили, без водач	СПИЙД-МАКС ЕООД	с. Гинци
Професионални дейности и научни изследвания	Други професионални дейности, некласифицирани другаде	СПК-ИСКО ЕОООД	с. Гинци
	Дейности в областта на фотографията	ЕТ ВЕРЕЯ - Ерилка Виденова	гр. Годеч
	Архитектурни дейности	ЕТ-ФИОРИ-Мариела Савова	гр. Годеч
	Счетоводни и одиторски дейности; данъчни консултации	ЕТ МИЛАНОВ-Димитър Миланов	гр. Годеч
Операции с недвижими имоти	Покупка и продажба на собствени недвижими имоти	КЕЙ И АНТОНИО ООД	с. Шума
Създаване и разпространени	Далекосъобщителна дейност чрез фиксирани мрежи	МЕДИЛА СИСТЕМ ЕООД	гр. Годеч

е на информация и творчески продукти; далекосъобщения	Технически дейности, свързани с производство на филми и телевизионни предавания (постпродукция)	ТРИП-ХОП ВИЖЪН ООД	гр. Годеч
	Друга издателска дейност	БУЛСТРАЙК ВИЖЪН ООД	с. Гинци
	Друг пътнически сухопътен транспорт, некласифициран другаде	ЕТ ДИАС-Иво Сотиров	гр. Годеч
Търговия; ремонт на автомобили и мотоциклети	Търговия на дребно извън търговски обекти, некласифицирана другаде	ЕТ ДЕБИ - Виолета Борисова	гр. Годеч
		ЕТ ЕДИ 2000-Евдокия Георгиева	гр. Годеч
	Търговия на дребно с цветя, растения, семена, торове, домашни любимци и храни за тях	ЕТ ДЕОС-Емилия Янакиева	гр. Годеч
	Търговия на дребно с парфюмерийни и козметични стоки и тоалетни принадлежности	ЕТ РУСИТА - 80 Русенка Стоянова	гр. Годеч
		СЕВИНА ЕООД	гр. Годеч
	Търговия на дребно с лекарства и други фармацевтични стоки	ЕТ ФАРМАЛЕКС-Снежана Александрова	гр. Годеч
		ДИМАЛИТА - Младенка Петкова	гр. Годеч
	Търговия на дребно с обувки и кожени изделия	ЕТ ПИ ЕС - Петя Петрова	гр. Годеч
	Търговия на дребно с облекло	ЕТ АВАЛОН Десислава Стоянова	гр. Годеч
		ЕТ МАГИ 2002 Маргарита Милушева	гр. Годеч
		РАДИНИ ФЕШЪН 94 ЕООД	гр. Годеч
		ЕТ ПЪЗЕЛЪТ НА МИА - Милка Николова	гр. Годеч
	Търговия на дребно с вестници и канцеларски стоки	ЕТ Анелия Никифорова - Игнатка Петкова	гр. Годеч
	Търговия на дребно с железария, бои и плоско стъкло	ЕТ БЕНИ - Цветан Иванов	гр. Годеч
	Търговия на дребно с автомобилни горива и смазочни материали	МОГИЛА ЕООД	гр. Годеч
	Търговия на дребно с други хранителни стоки	ЕТ Аксиния Цветанова-Величка Тасева	гр. Годеч
		ЗАРА ЕМ 2010 ЕООД	гр. Годеч
		Р И Д СЪКСЕС ЕООД	гр. Годеч
		АДВЕНС БИЛДИНГ-70 ЕООД	гр. Годеч
		ЕТЕТ ШАЙЛО - ЕМ-Цветомира Асенова	гр. Годеч
	Търговия на дребно с напитки	ЕТ КРИСТАЛ ВИДЕО - Величка Вангелова	гр. Годеч
		ИМПЕРИАЛ 62 ЕООД	гр. Годеч
	Търговия на дребно с хляб, хлебни, захарни и сладкарски изделия	ЕТ Райна Руменова	гр. Годеч
		ЕТ АЛМА Маргарита Петрова	гр. Годеч
	Търговия на дребно в неспециализирани магазини с разнообразни стоки	ЕТ НИКИ - Борис Димитров-Венета Димитрова	гр. Годеч
		ЕТ Димитър Димитров	гр. Годеч
		ЕТ КЕНИН 1- Георги Тодоров	гр. Годеч
		ЕТ ВИЛИ 68 - Виолета Алексова	гр. Годеч
		ДАОС АД	с. Станинци
		СТОЯНОВИ - АК ООД	гр. Годеч

		БЕНИ 2010 ООД	гр. Годеч
		ЕТ СУЗИ Светла Цветкова	гр. Годеч
		ЕТ Василена Петрова Георгиева	гр. Годеч
		ЕТ КИКО - Кирил Цветков	гр. Годеч
		ЕТ Бояджиев-Сашо Христов	гр. Годеч
	Търговия на дребно в неспециализирани магазини предимно с хранителни стоки, напитки и тютюневи изделия	РПК КОМ	гр. Годеч
		ЕТ ВИКТОРИ 51	гр. Годеч
		ЕТ ВЯРА 86	гр. Годеч
		ЕТ АНДРО-МИК Андрей Евтимов	с. Гинци
		ЕТ Николай Николов	гр. Годеч
		ЕТ ПЕПЕ-Панталей Манов	гр. Годеч
		ЕТ ТРЕНКО - Димитър Петков	гр. Годеч
		ЕТ ДИАМАНТ Елена Николова	гр. Годеч
		МУРГАШ-2005 ООД	гр. Годеч
		ЕТ СТИВ-Стефания Богданова	гр. Годеч
		ЕТ РАДУЛОВ-68-Снежана Димитрова	гр. Годеч
		ЕТ ПЕТЯ -Румяна Василева	гр. Годеч
		СИТИГОД ЕООД	гр. Годеч
		СТРАМИЛ ТРЕЙД ЕООД	гр. Годеч
		СНЕЖИНА - 83 ЕООД	гр. Годеч
		Рени Тодорова 1 ЕООД	гр. Годеч
		ЕТ ДЕСИТА 54 - Лиляна Иванова	гр. Годеч
		КЕЙ СИ КЕЙ 2013 ЕООД	гр. Годеч
		ЕТ ГАРИ-93-Георги Александров	гр. Годеч

		ЕТ МИТИКА-Димитър Георгиев	гр. Годеч
	Търговия на едро с твърди, течни и газообразни горива и подобни продукти	ИСАКИДИС 69 ЕООД	с. Каленовци
	Търговия на едро с други машини и оборудване със стопанско предназначение, некласифицирана другаде, и части за тях	КОМИ ИНВЕСТ	гр. Годеч
	Търговия на едро с напитки	АРДЕНИ ООД	с. Гинци
	Търговия на дребно с части и принадлежности за автомобили	ЕТ КОДИ -Д. Костадинова	гр. Годеч
		АКУМ ОЙЛ ЕООД	гр. Годеч
	Техническо обслужване и ремонт на автомобили	Пейчо Милушев ЕТ	гр. Годеч
		АДЛЕР АУТО ЕООД	гр. Годеч
Доставяне на води; канализационни услуги, управление на отпадъци и възстановяване	Събиране на неопасни отпадъци	ДЗЗД ПП И БЕКА КАЛОТИНА	гр. Годеч
Други дейности	Други персонални услуги, некласифицирани другаде	ОГМАН ЕООД	гр. Годеч
		СИ ЕМ СИ ГРУП ЕООД	гр. Годеч
		ФОРЕСТ ХАУСИС ЕООД	гр. Годеч
	Ремонт на битова електроника	Цветан Стефанов - НИКОМ ЕТ	гр. Годеч
	Дейност на други организации с нестопанска цел, некласифицирани	Сдружение ловно-рибарско дружество Годеч	гр. Годеч
		Сдружение Мисия	гр. Годеч

	другаде	Народно читалище Никола Йонков Вапцаров	гр. Годеч

Източник: Община Годеч, 2015 г.

2.2. СТРУКТУРА НА СОБСТВЕНОСТТА

Структурата на собствеността е представена в Таблица Х. Собствеността е предимно частна. Липсват обекти държавна собственост.

Таблица 30. Собственост на предприятията в Община Годеч

Наименование	Собственост
ЕТ ВЕРИ-ДИ-Христо Бояджиев	частна
ЕТ АЛЕКС-2001-Анелия Ташева	частна
ВЕСЛЕЦ 2001 ЕООД	частна
ЕТ АРДИС - Александър Сергиев	частна
АРДИС 2006 ЕООД	частна
Кооперация Видилич	частна
РУМАКС-М ООД	частна
Венетка Борисова Иванова - ЗП	частна
Румен Георгиев Станоев - ЗП	частна
Марияна Миткова Станоева - ЗП	частна
РУМАКС 63 ЕООД	частна
Файгенбаум ЕООД	частна
Грюнберг Годеч ЕООД	частна
ЕКОЛ СИСТЕМС ООД	частна
ЕТ Кръстанчо Кръстанов	частна
КОДИ Д ООД	частна
Аутоавангард 2010 ЕООД	частна
ЕТ ТОВЕТОН	частна
ЕТ МИКИ - Милка Каралеева	частна
ЕТ Кирил Кирилов-ЕТКОМ	частна
АРОС Куалити България	частна
АК МАГНИТ АД	частна
Иглолес ЕООД	частна
ЕТ ТЕДИ Сашка Иванова	частна
РАВИК БЪЛГАРИЯ ЕООД	частна
РАВИК Д ООД	частна
Медицински център -Годеч ЕООД	общинска
ЕТ Д.Р Рени Александрова-АИППМП	частна
ЕТ ИППМП - Д-Р Мария Георгиева	частна
ЕТ АИППДМ-Д-Р Илияна Николова	частна
ЕТ Иван Бауренски-АИППМП	частна
ЕТ ВЕНИТО	частна
ЕТ ЖАР- Жоро Чолаков	частна
СПИЙД-МАКС ЕООД	частна
СПК-ИСКО ЕОООД	частна
ЕТ ВЕРЕЯ - Ерилка Виденова	частна
ЕТ-ФИОРИ-Мариела Савова	частна
ЕТ МИЛАНОВ-Димитър Миланов	частна
КЕЙ И АНТОНИО ООД	частна
МЕДИЛА СИСТЕМ ЕООД	частна
ТРИП-ХОП ВИЖЪН ООД	частна
БУЛСТРАЙК ВИЖЪН ООД	частна
ЕТ ЕПОС-Павел Янакиев	частна
ЕТ Даниела Варадинова ДАНИ	частна
ЕТ ДЖАК 4 Катя Живкова	частна
ЕТ ЕМО 98 - Виктория Станева	частна
ЕТ К. ЛАЗАРОВ	частна
ЕТ СИАЛ - Силвия Методиева	частна
ЕТ ДАНИ95-Илиян Костадинов	частна
ЕТ БИЛИ-Ваньо Кирилов	частна
ЕТ ЗИДИ ТРАНС-Здравко Петров	частна
ЕТСТРОИКО -Никола Василев	частна
РУНИТ ЕООД	частна
ЕТ Вълчан Войвода-Дойчин Власакиев	частна

КОННИК 64 ООД	частна
МАТОВ ИНТЕРТРАНС ЕООД	частна
ШИНКО-56 ЕООД	частна
БИЛИТРАНС ГОДЕЧ ЕООД	частна
ЕТ ДИАС-Иво Сотиров	частна
ЕТ ДЕБИ - Виолета Борисова	частна
ЕТ ЕДИ 2000-Евдокия Георгиева	частна
ЕТ ДЕОС-Емилия Янакиева	частна
ЕТ РУСИТА - 80 Русенка Стоянова	частна
СЕВИНА ЕООД	частна
ЕТ ФАРМАЛЕКС-Снежана Александрова	частна
ДИМАЛИТА - Младенка Петкова	частна
ЕТ ПИ ЕС - Петя Петрова	частна
ЕТ АВАЛОН Десислава Стоянова	частна
ЕТ МАГИ 2002 Маргарита Милушева	частна
РАДИНИ ФЕШЪН 94 ЕООД	частна
ЕТ ПЪЗЕЛЪТ НА МИА - Милка Николова	частна
ЕТ Анелия Никифорова - Игнатка Петкова	частна
ЕТ БЕНИ - Цветан Иванов	частна
МОГИЛА ЕООД	частна
ЕТ Аксиния Цветанова- Величка Тасева	частна
ЗАРА ЕМ 2010 ЕООД	частна
Р И Д СЪКСЕС ЕООД	частна
АДВЕНС БИЛДИНГ-70 ЕООД	частна
ЕТЕТ ШАЙЛО - ЕМ- Цветомира Асенова	частна
ЕТ КРИСТАЛ ВИДЕО - Величка Вангелова	частна
ИМПЕРИАЛ 62 ЕООД	частна
ЕТ Райна Руменова	частна
ЕТ АЛМА Маргарита Петрова	частна
ЕТ НИКИ - Борис Димитров-Венета Димитрова	частна
ЕТ Димитър Димитров	частна
ЕТ КЕНИН 1- Георги Тодоров	частна

ЕТ ВИЛИ 68 - Виолета Алексова	частна
ДАОС АД	частна
СТОЯНОВИ - АК ООД	частна
БЕНИ 2010 ООД	частна
ЕТ СУЗИ Светла Цветкова	частна
ЕТ Василена Петрова Георгиева	частна
ЕТ КИКО - Кирил Цветков	частна
ЕТ Бояджиев-Сашо Христов	частна
РПК КОМ	Кооперация регистрирана съгласно закона за кооперациите, с управляващ орган – Общо събрание, с председател.
ЕТ ВИКТОРИ 51	частна
ЕТ ВЯРА 86	частна
ЕТ АНДРО-МИК Андрей Евтимов	частна
ЕТ Николай Николов	частна
ЕТ ПЕПЕ-Панталей Манов	частна
ЕТ ТРЕНКО - Димитър Петков	частна
ЕТ ДИАМАНТ Елена Николова	частна
МУРГАШ-2005 ООД	частна
ЕТ СТИВ-Стефания Богданова	частна
ЕТ РАДУЛОВ-68-Снежана Димитрова	частна
ЕТ ПЕТЯ -Румяна Василева	частна
СИТИГОД ЕООД	частна
СТРАМИЛ ТРЕЙД ЕООД	частна
СНЕЖИНА - 83 ЕООД	частна
Рени Тодорова 1 ЕООД	частна
ЕТ ДЕСИТА 54 - Лиляна Иванова	частна
КЕЙ СИ КЕЙ 2013 ЕООД	частна
ЕТ ГАРИ-93-Георги Александров	частна
ЕТ МИТИКА-Димитър Георгиев	частна
ИСАКИДИС 69 ЕООД	частна
КОМИ ИНВЕСТ	частна

АРДЕНИ ООД	частна
ЕТ КОДИ -Д. Костадинова	частна
АКУМ ОЙЛ ЕООД	частна
Пейчо Милушев ЕТ	частна
АДЛЕР АУТО ЕООД	частна
НОВЕРА ГРУП ЕООД	частна
ЕТ ТИМ - Тодор Иванов	частна
БОБО 93 ЕООД	частна
ДЗЗД ПП И БЕКА КАЛОТИНА	частна
БОСОЛАР ЕООД	частна
ОГМАН ЕООД	частна
СИ ЕМ СИ ГРУП ЕООД	частна
ФОРЕСТ ХАУСИС ЕООД	частна
Цветан Стефанов - НИКОМ ЕТ	частна
Сдружение ловно-рибарско дружество Годеч	НПО
Сдружение Мисия	НПО
Народно читалище „Никола Йонков Вапцаров“	НПО, общинско като второстепенен разпоредител

2.3. ЕФЕКТИВНОСТ

Ефективността на предприятията е представена в таблица 23.

Таблица 31. Основни показатели на нефинансовите предприятия в Община Годеч за периода 2008-2011 г. по групи предприятия

Показател/ Година	2008	2009	2010	2011
Предприятия (брой)	104	158	143	154
Произведена продукция (хил. лева)	41584	37510	41814	55642
Приходи от дейността (хил. лева)	46600	45895	50396	67986
Нетни приходи от продажби (хил. лева)	43522	41853	46577	60054
Разходи за дейността (хил. лева)	47219	52500	50091	66420
Печалба (хил. лева)	1497	738	2425	4477
Загуба (хил. лева)	2165	7321	2153	2932
Заети лица (брой)	1246	1360	1276	1327
Наети лица (брой)	1170	1258	1164	1196
Разходи за възнаграждения (хил. лева)	5674	7285	8344	9160
ДМА (хил. лева)	18561	20290	16836	16253

Източник: ТСБ, 2015 г.

Таблица 32: Ефективността на предприятията в различните сектори на дейност

Сектори на дейност	Година	Предприятия (бр.)	Произведена продукция (хил. лв.)	Нетни приходи от продажби (хил. лв.)	Заети лица (бр.)	ДМА (хил. лв.)
Селско, ловно и горско стопанство	2007	4	1531	1538	15	326
	2008	4	950	891	39	..
	2009	8	876	823	..	382
	2010	10	1327	1472	44	157
	2011	14	1244	1259	33	302
Преработваща промишленост	2007	11	6866	7303	466	1945
	2008	12	..	..	463	2138
	2009	17	..	..	478	6986
	2010	9	..	..	476	5569
	2011	7	..	..	..	5451
Търговия, ремонт и техническо обслужване	2007	12	2508	2509	33	465
	2008	10	2331	2341	31	354
	2009	19	15298	1602	36	529
	2010	13	1032	1039	29	436
	2011	14	1574	1564	35	642
Хотели и ресторанти	2007	5	29	83	12	..
	2008	6	56	104	8	..
	2009	11	147	201	29	..
	2010	10	119	185	22	73
	2011	11	88	171	23	82
Строителство	2011	7	3351	2779	3503	

За изследвания период се покачва броят на предприятията и заетите лица, докато произведената продукция е с понижена стойност в края на периода. Инвестициите в ДМА запазват относително стойностите си.

Коефициентът на ефективност на приходите е: КЕП=1,023 и е изчислен по следната формула:

$$КЕП = \frac{Приходи}{Разходи}$$

2.4. РЕГИОНАЛНИ ХАРАКТЕРИСТИКИ

На територията на Община Годеч няма ясно обособени производствени зони.

По данни на МЗХ от преброяването на земеделските стопанства през 2010 г. обработваемата земя на територията на община Годеч е 86 280 дка – под 50% от земеделската земя, което от една страна представлява тревожен проблем, а от друга –съдържа потенциал за бъдещо развитие. По данни на НСИ от 2010 г. поливните площи на територията са 1,5% от обработваемите площи. Преобладаващо обработваемата земя е частна собственост (64,6%) и общинска собственост (26%). В общината има 627 стопанства, от които над 90% стопанства с използвана земеделска площ. Използваната меделска площ се формира от обработваемата земя, трайните насаждения, постоянно затревените площи, семейните градини и оранжерийните площи. Общият и размер за община Годеч възлиза на 62 736 дка., което прави малко над 70% от обработваемата земя и едва около 1/3 от земеделската земя.

За по-голямата част от използваните земеделски земи на територията на община Годеч – е характерна компактна структура. Обработваемата земеделска земя за 2012 г. е заета от 39265 дка ниви, 40060 дка ливади и 5000 дка използвани ливади.

Като територии с концентрация на производство се очертават следните зони и ядра:

- територията на предприятията Окта лайт България АД /заключена между ул. Проф. Александър Милев, ул. Първи май, ул. Мали ком и ул. Софийско шосе/ и Топливо /ул. Проф. Александър Милев, ул. Софийско шосе/ в южната част на град Годеч
- територията на Стийлимпекс ООД и Зара ЕМ ЕООД - на югоизток от територията на Окта лайт България АД и Топливо
- ДСГ “Годеч” - горски разсадник в югозападната част на град Гродеч
- “АК Магнит” АД в северната част на град Годеч

СХЕМА ИКОНОМИЧЕСКА БАЗА

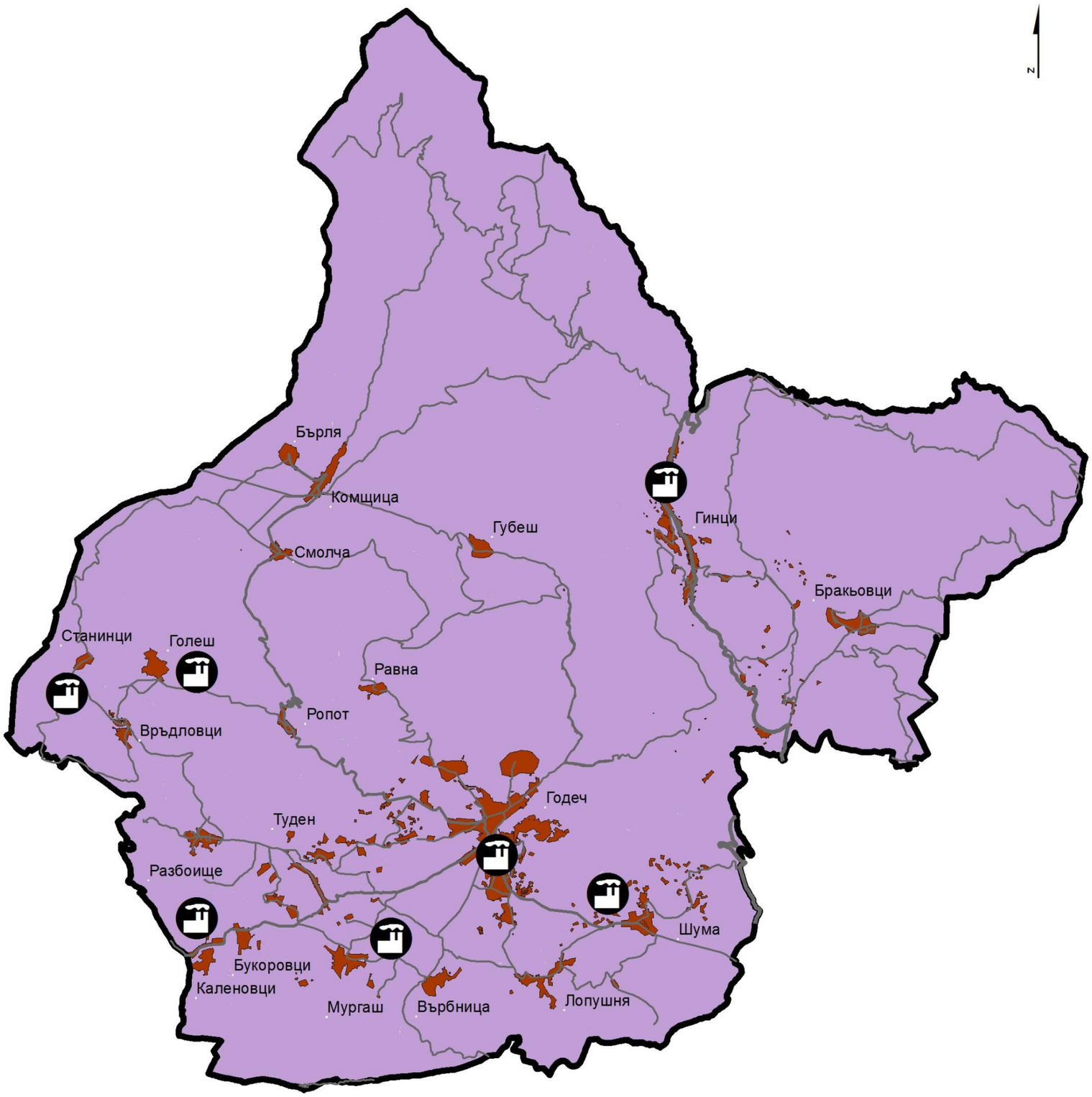

Легенда

- Предприятия
- Републикански пътища II клас
- Републикански пътища III клас
- Общински пътища
- Граница на община

3. ТЕРИТОРИАЛНИ ПРОУЧВАНИЯ

3.1. РЕЛЕФ

Според геоморфоложкото райониране на България Община Годеч попада в обхвата на Старопланинската верижна система - в планинската и полупланинската част на Западна Стара планина между планините Видлич, Понор и Чепън. Надморската височина на Годечкия регион се движи между 700 и 1 200 м. Релефът е полупланински. Град Годеч се намира в планински район. Отстои на 50 километра от град София. На север се издига Берковският дял на Стара планина с връх Ком (2016 м), на юг е разположена Чепън планина с най-висок връх Петровски кръст (1206 м), а на изток са крайните издънки на Мала планина. На запад границата на България със Сърбия е много близо. Общината се характеризира с голямо разнообразие на релефни форми. В източната част на областта Забърге има добре развито котловинно дъно (Гладно поле - 685 м н.в.), което постепенно в западна посока се издига, нахълмява се и придобива ридов характер. След оттичането на плиоценските езерни води, един от главните фактори за моделиране на релефа е река Нишава, върху чиито тераси е застроен гр. Годеч. В резултат на ерозията по долината на река Нишава се наблюдават речни тераси, наносни конуси, в които се депонират големи количества вода, речни острови, меандри, оврази и др.

Характерно за района около с. Бракьовци са интензивни карстови процеси, които водят до образуване на сухи карстови долини, пещери, валози, вртопи. Карстовите процеси са свързани главно с варовици и в по-малка степен с доломити. В района на с. Комщица се формират срутища под действието на стръмни склонове, изградени от варовици и пясъчници. Друг феномен на природата са каменни венци, югозападно от с. Гинци. Наблюдават се билни заравнености, склонови стъпала и т.н.

Най-високата точка в района на общината е връх Ком (2016 м.), разположен на самата административна граница с община Берковица, а най-ниската е разположена по талвега на река Нишава на 525 м. надморска височина. Други високи точки са Куратски връх с 1850 м, който е разположен непосредствено до с. Гинци, връх Вучи баба (1294 м.), връх Равно буче (1499 м.), връх Сребърна (1931 м.) и други.

Равнините (0 – 4 градуса) в общината заемат само 0.5% от цялата и площ; полегатите наклони (5 – 10 градуса), заемат 2.5% от територията и; склонове с наклон между 11 и 20 градуса заемат 36.8%; стръмните склонове (21 – 30 градуси) - 46.7%, а много стръмните, над 31 градус – 13.5%. Може да се направи извод, че община Годеч попада в нископланинския и среднопланинския пояс.

Релефните форми благоприятстват развитието на земеделието в южните части, където е разположена по-голямата част от обработваемата земя. Склоновете на Стара планина са заети от пасища — от голямо значение за развитието на животновъдството.

В картата за сеизмично райониране на Република България, община Годеч е със сеизмичен коефициент 0,15. Този коефициент е заложен и при определяне на нормите за сеизмично строителство. Оценките на релефа като елемент на природния комплекс на община Годеч показват, че той е ценен ресурс за развитие на аграрния сектор. Планинския и полупланинския характер на релефа води до раздробяване на земеделската земя, което затруднява механизираната и обработка.

Таблица 33. Населени места в общината – надморска височина:

N	Населено място	Надморска височина, м
1	гр. Годеч	705
2	с. Бракьовци	954
3	с. Букоровци	639
4	с. Бърля	938
5	с. Връдловци	592
6	с. Връбница	687
7	с. Гинци	1063
8	с. Губеш	1045
9	с. Голеш	680
10	с. Каленовци	629
11	с. Комщица	918
12	с. Лопушна	759
13	с. Мургаш	661
14	с. Равна	1070
15	с. Разбоище	685
16	с. Ропот	754
17	с. Смолча	953
18	с. Станянци	610
19	с. Туден	687
20	с. Шума	740

Източник: НСИ, 2015 г.

3.2. КЛИМАТ

В климатично отношение районът на община Годеч попада в умерено-континенталната климатична подобласт на Европейско-континенталната климатична област или по-конкретно в климатичния район на високите полета в Западна България. За формирането на климата на общината влияят два основни фактора:

1. Котловинният характер на Софийското поле играе съществена роля по отношение подчертаната континенталност и създаването на инверсионни състояния.

2. Преобладаващият северозападен пренос на силно трансформирани океански въздушни маси, идващи от Северозападна Европа, идващите от север - североизток континентални въздушни маси и проникващите от юг топли тропични въздушни маси.

В общината се обособяват два климатични района:

- прибалкански климатичен район – попадат територии на височина до 1000 м.Средно годишната температура се движи между 7.5 и 10.6 градуса. Средния брой на дни с температура над 10 градуса е между 160 и 200. Средно януарската температура е около минус 2 – минус 3 градуса. Снежната покривка се задържа около 45 дни.

- планински климатичен район – обхваща територията с надморска височина над 1000м. Средно годишната температура е между 5 и 7 градуса. Средния брой на дни с температура над 10 градуса е между 100 и 120. Средно януарската температура е около минус 5 – минус 7 градуса. Снежната покривка се задържа около 60 дни.

Температурата на въздуха е един от основните климатични елементи, които имат отражение върху живота на населението и на икономическите дейности на територията на община Годеч. Зимата е умерено студена, а лятото умерено топло. Средната годишна температура е около 9.6°С. Най-студен месец е януари – средната месечна температура е минус 3.5 °С, а най-топъл месец е август със средна температура плюс 19,2°С. Абсолютните минимални температури са регистрирани през месец януари – минус 19,2°С. Абсолютните максимални температури се регистрират през месеците юли и август и достигат до 37.0 –39.00 С.

Таблица 34. Средна месечна и годишна температура на въздуха, отчетена в Община Годеч

Средна денонощна температура												
Средна месечна и годишна температура на въздуха												
станция	**I**	**II**	**III**	**IV**	**V**	**VI**	**VII**	**VIII**	**IX**	**X**	**XI**	**XII**	**годишна**
Берковица	-2,2	0,2	4,4	10,9	15,4	18,9	21,2	21	17,1	11,2	5,7	0.41	0,4
Петрохан	-5	-4,2	-2	3,6	8,5	12	14	14,2	10,6	6.0	2	-2,2	4,8
Вършец	-2,5	0	4,2	10,6	15,3	18,7	20,9	20,4	16,5	10,9	5,7	0,5	10,1

Източник: „Климатичен справочник за България – Том III. Температура на въздуха, температура на почвата, слана“, Институт по метеорология и хидрология към БАН, София, 1983 г.

Таблица 35. Екстремни температури

Екстремни температури														
Средна месечна максимална температура на въздуха														
станция	**месец**	**I**	**II**	**III**	**IV**	**V**	**VI**	**VII**	**VIII**	**IX**	**X**	**XI**	**XII**	**годишна**
Берковица		2,2	5	9,7	16,3	21,1	24,8	27,7	27,8	23,5	16,9	10,1	4,8	15,8
Петрохан		-1,9	-1	1,4	7,2	12,1	15,8	18	18,6	14,9	10	5,2	0,8	8,4
Вършец		2	4,7	9,4	16,3	21,1	24,8	27,6	27,7	23,3	16,6	10	4,5	15,7
Средна месечна минимална температура на въздуха														
станция	**месец**	**I**	**II**	**III**	**IV**	**V**	**VI**	**VII**	**VIII**	**IX**	**X**	**XI**	**XII**	**годишна**
Берковица		-5,7	-3,5	0,5	5,9	10,4	13,3	15,3	14,7	11,6	6,9	2,3	-2,6	5,8
Петрохан		-8,3	-7,5	-4,4	0,2	4,9	8,2	9,9	10	6,8	2,8	-0,9	-4,8	1,4
Вършец		-6,8	-4,4	-0,6	5	9,5	12,7	14,5	14	10,8	6,2	1,9	-3,3	5

Източник: „Климатичен справочник за България – Том III. Температура на въздуха, температура на почвата, слана“, Институт по метеорология и хидрология към БАН, София, 1983 г.

Честотата на силите на ветровете и средната месечна и годишна скорост на вятъра в различните посоки са представени в таблица 27.

Вятърът е другия климатичен елемент, имащ отражение върху климатичната характеристика на община Годеч. Основния пренос на влажни въздушни маси е от запад – северозапад, а на сухи континентални от изток – североизток. Преобладаващите посоки на ветровете в района на община Годеч са запад – северозапад, докато североизточните са рядкост.

Таблица 36: Ветрови режим

Честота на силните ветрове по посока %								
станция	**N**	**NE**	**E**	**SE**	**S**	**SW**	**W**	**NW**
Берковица	7,1	0,4	0.0	8.1	40.8	23.3	15.4	4.9
Петрохан	3,5	2,8	0,2	0,6	56,7	35,5	0,2	0,6
Вършец	0,3	0,0	0,6	4,7	65,4	26,4	2,2	0,3

Източник: „Климатичен справочник за България – Том IV. „Вятър““, Институт по метеорология и хидрология към БАН, София, 1982 г.

Средната месечна скорост на вятъра варира между 1 м/сек и 3,9 м/сек. Средната годишна скорост на вятъра е 1,4 м/сек – измерено от метеорологичните станции Берковица и Вършец. Значително по-висока средна годишна скорост е отчетена от станция Петрохан – 3,2 м/сек.

Таблица 37: Средна месечна и годишна скорост на вятъра м/сек

Средна месечна и годишна скорост на вятъра м/сек													
станция	**I**	**II**	**III**	**IV**	**V**	**VI**	**VII**	**VIII**	**IX**	**X**	**XI**	**XII**	**годишна**
Берковица	1,4	1,9	1,6	1,7	1,3	1,2	1,1	1,0	1,0	1,2	1,4	1,5	1,4
Петрохан	3,8	4,5	3,5	3,6	3,2	2,5	2,3	2,4	2,5	3,0	3,7	3,9	3,2
Вършец	1,2	1,6	1,6	1,5	1,3	1,2	1,2	1,2	1,2	1,3	1,5	1,5	1,4

Източник: „Климатичен справочник за България – Том IV. „Вятър““, Институт по метеорология и хидрология към БАН, София, 1982 г.

Графика 16: Честотно разпределение и скоростен диапазон – станция Берковица



Графика 17: Честотно разпределение и скоростен диапазон – станция Вършец



Графика 18: Честотно разпределение и скоростен диапазон – станция Петрохан



Таблица 38. Средна скорост на вятъра по посока м/сек, отчетена от станция Берковица

Средна скорост на вятъра по посока м/сек												
Берковица												
посока	I	II	III	IV	V	VI	VII	VIII	IX	X	XI	XII
N	3,2	3,8	3,3	3,6	2,8	2,9	2,9	2,8	2,5	2,4	2,6	2,6
NE	1,8	2,3	1,8	2,2	1,9	1,6	2,1	2,3	1,5	1,5	1,4	1,3
E	1,1	1,2	1,2	1,3	1,1	1,1	1,1	1,1	1,2	1,3	1,4	1,2
SE	1,4	2,1	1,7	1,7	1,4	1,3	1,3	1,2	1,2	1,3	2,8	5,0
S	3,3	5,2	4,5	4,2	3,5	2,0	1,7	2,0	1,4	3,6	3,3	4,4
SW	5,4	6,0	2,7	4,1	3,6	1,9	2,8	2,6	2,3	3,9	3,6	3,3
W	3,4	3,9	3,6	3,6	2,9	2,7	2,2	2,1	2,8	2,8	3,1	2,9
NW	4,1	5,0	3,7	3,7	3,8	3,3	3,5	2,8	2,7	3,4	3,0	3,9

Източник: „Климатичен справочник за България – Том IV. „Вятър““, Институт по метеорология и хидрология към БАН, София, 1982 г.

Таблица 39. Средна скорост на вятъра по посока м/сек, отчетена от станция Петрохан

Средна скорост на вятъра по посока м/сек												
Петрохан												
посока	I	II	III	IV	V	VI	VII	VIII	IX	X	XI	XII
N	2,9	3,3	3,3	2,9	2,6	2,4	2,2	2,0	2,4	2,5	2,6	2,6
NE	2,2	2,9	2,9	2,8	2,6	2,4	2,3	2,3	2,5	2,4	2,5	2,6
E	2,8	2,7	2,7	2,2	2,4	2,1	2,6	2,4	2,3	1,7	2,1	2,4
SE	3,0	3,0	2,8	3,1	2,1	2,2	2,3	1,9	2,1	2,5	2,6	2,3
S	6,0	6,3	4,9	5,7	4,0	3,2	2,8	2,4	2,9	4,3	5,3	5,9
SW	3,8	4,5	3,9	3,8	3,9	2,6	2,3	2,5	2,5	3,7	4,1	4,1
W	2,4	2,9	2,2	2,2	2,6	1,8	2,3	2,2	2,0	1,8	2,3	3,0
NW	2,8	3,5	2,8	2,6	2,0	1,9	2,9	1,9	1,9	1,4	2,5	2,0

Източник: „Климатичен справочник за България – Том IV. „Вятър““, Институт по метеорология и хидрология към БАН, София, 1982 г.

Таблица 40. Средна скорост на вятъра по посока м/сек, отчетена от станция Вършец

Средна скорост на вятъра по посока м/сек												
Вършец												
посока	I	II	III	IV	V	VI	VII	VIII	IX	X	XI	XII
N	1,3	1,6	1,6	1,7	1,6	1,5	1,8	1,9	1,7	1,3	1,5	1,4
NE	1,2	1,3	1,4	1,5	1,4	1,4	1,4	1,5	1,4	1,3	1,3	1,2
E	1,2	1,4	1,3	1,5	1,3	1,3	1,4	1,3	1,3	1,4	1,5	1,4
SE	1,6	2,3	1,9	2,0	1,7	1,5	1,3	1,3	1,4	1,5	2,5	1,7
S	2,3	2,8	2,9	2,5	1,8	1,5	1,4	1,3	1,4	2,2	2,6	3,4
SW	2,3	3,7	2,8	2,8	2,0	1,9	1,7	1,5	1,4	2,2	2,7	3,0
W	2,3	3,0	2,2	2,2	1,9	2,2	2,3	2,1	2,1	2,0	2,5	2,3
NW	1,8	2,4	2,2	2,2	1,8	2,0	2,2	2,1	1,9	2,3	2,1	1,7

Източник: „Климатичен справочник за България – Том IV. „Вятър““, Институт по метеорология и хидрология към БАН, София, 1982 г.

Годишната сума на валежите се движи от 593 – 325 мм до 972 мм за много влажните години, със сезонно разпределение от преходен тип – два максимума (късно-пролетен/ранно-летен и късно-есенен) и два минимума – летен 27 и късно-зимен/ранно-пролетен. Валежният режим до голяма степен се влияе от активната циклонална дейност и от външния пренос на влажни въздушни маси. Снежната покривка може да падне, в зависимост от годината, от края на ноември до началото на април. Трайната снежна покривка е с продължителност около 45 дни средногодишно.

Таблица 41. Месечна височина на снежната покривка /см/

Месец	Стойност- височина /см/	Годеч	Бучин проход	Петрохан	Вършец
XI	средна	-	-	-	-
	max	-	-	10	-
	min	-	-	-	-
X	средна	-	-	2	-
	max	6	20	74	22
	min	-	-	-	-
XI	средна	-	4	24	-
	max	21	35	105	40

	min	-	-	-	-
XII	средна	11	26	53	20
	max	31	73	125	60
	min	-	-	-	-
I	средна	19	23	88	31
	max	57	75	168	81
	min	-	-	6	-
II	средна	22	22	105	33
	max	140	100	175	112
	min	-	-	30	4
III	средна	7	12	102	18
	max	31	75	218	59
	min	-	-	30	-
IV	средна	-	-	50	-
	max	12	12	160	12
	min	-	-	-	-
V	средна		-	-	
	max		2	54	
	min		-	-	

Източник: „Климатичен справочник за България – Том II. Влажност на въздуха, мъгла, хоризонтална видимост, облачност, снежна покривка“, Институт по метеорология и хидрология към БАН, София, 1979 г.

Снежната покривка се задържа около 45 дни, което в по – високите части този период се увеличава с една, две седмици. Снегът пада в периода ноември – април, по различно време, в зависимост от годината.

Таблица 42. Отчетени дни със снежна покривка

Станция Годеч												
Месец	XII			I			II			III		
Брой дни със снежна покривка	-	3	4	5	6	7	6	5	3	3	-	-
Станция Бучин проход												
Месец	XII			I			II			III		
Брой дни със снежна покривка	2	3	4	5	6	6	5	5	4	4	2	2
Станция Берковица												
Месец	XII			I			II			III		
Брой дни със снежна покривка	-	-	4	6	6	7	6	5	3	4	2	-
Станция Петрохан												
Месец	XII			I			II			III		
Брой дни със снежна покривка	6	7	9	9	10	11	10	10	8	10	10	10
Станция Вършец												
Месец	XII			I			II			III		
Брой дни със снежна покривка	-	4	6	6	7	9	7	6	4	4	3	-

Източник: „Климатичен справочник за България – Том II. Влажност на въздуха, мъгла, хоризонтална видимост, облачност, снежна покривка“, Институт по метеорология и хидрология към БАН, София, 1979 г.

Мъгли се образуват сравнително рядко през годината – до 4-5 пъти годишно.

Таблица 43. Брой на дни с мъгла по месеци, полугодия и годишно

Брой на дни с мъгла по месеци, полугодия и годишно															
Станция	I	II	III	IV	V	VI	VII	VIII	IX	X	XI	XII	IV-IX	X-III	год.
Берковица	5.1	3.9	3.9	1.3	0.8	0,4	0,0	0,1	0,4	2,5	6.8	6,3	3,1	28,6	31,7
Петрохан	15.1	12.9	14.5	10.3	10.9	8,3	6,3	5,2	7,0	11,3	15,6	15,5	48,1	84,9	133,0
Вършец	6.9	5.2	4.4	1.8	0.9	0,3	0,1	0,1	0,6	3,6	8,4	8,4	3,8	36,9	40,7

Източник: „Климатичен справочник за България – Том II. Влажност на въздуха, мъгла, хоризонтална видимост, облачност, снежна покривка“, Институт по метеорология и хидрология към БАН, София, 1979 г.

Таблица 44. Средномесечна и годишна относителна влажност, %

Месец	I	II	III	IV	V	VI	VII	VIII	IX	X	XI	XII	Год.
Берковица	86	81	77	71	74	73	67	64	69	80	86	84	76
Петрохан	86	84	83	79	79	81	76	73	76	81	86	88	81
Вършец	84	79	76	71	74	72	68	67	73	77	84	85	77

Източник: „Климатичен справочник за България – Том II. Влажност на въздуха, мъгла, хоризонтална видимост, облачност, снежна покривка“, Институт по метеорология и хидрология към БАН, София, 1979 г.

3.3. ГЕОЛОГИЯ И ХИДРОЛОГИЯ

3.3.1. ГЕОЛОГИЯ

В Община Годеч се срещат следните инженерногеоложки типове скали:

- Скални
- Полускални
- Глинести: типично глинести и льосови

В Община Годеч се срещат следните комплекси от различни инженерногеоложки типове скали:

- Скални и полускални
- Скални, полускални, глинести и рохкави
- Глинести и рохкави

В Община Годеч се срещат следните генетични и литоложки типове скали:

- Магмени – стари палеозойски и предпалеозойски гранити
- Метаморфни
  - ненашистени - мрамори
  - нашистени – гнайси, филити, слюдени, амфиболови и други видове шисти
- Морски метаморфни типове – глинести лиски, варовици, доломити
- Континентални седиментни типове – глинести лиски – конгломерати, пясъчници, алувиални и делувиални глини, пясъци и чакъли

За територията на общината са характерни следните физико-механични свойства:

- голяма водообилност, като дълбочината на водното ниво от повърхността е >10 м.

Съпротивлението на натиск в сухо състояние е 900 кг/см^2 на скални и полускални типове, а съпротивлението на натиск във водонапито състояние е 450 кг/см^2 на скални и полускални типове.

За общината съществува риск от разрушителни геоложки процеси и явления в земната среда – естествени и техногенни. Общината попада в рискови зони „средно уязвими“ на бедствия, попада в територии, които не са третирани по-ниско от реално очакваното въздействие в сеизмично отношение, определено по действащата карта на сеизмично райониране на стената. Съществува геоложки риск от проявление на:

- **процеси с внезапно действие или с периодично активизиране, както следва:**
  - **Земетресения**

В южната част на общината са характерни места с проявена сеизмичност над VIII степен, а в северната част - VIII и VII степен.

Възможни са земетресения с регионално въздействие и ниска степен на предсказуемост.

При евентуална изява на сеизмичността земетресенията могат да предизвикат по-сериозни въздействия, свързани с повреди и разрушения върху сгради и съоръжения. Силните земетресения биха могли да причинят и вторични явления и деформации в земната среда – свлачища, срутища, пропадане, втечняване, водонаситени седименти, предизвикващи допълнителни разрушения.

- **Свлачища**

В североизточната част от общината има територия с условно стабилизирано дълбоко свлачище. Този вид свлачища са проявени в по-близко или по-далечно минало. Размерите им са големи в дълбочина 30-40 мм повече и по площ над 10 дка. Морфологията на терена е типично свлачищна, формирана от стъпала, понижения и заблатени участъци. Опасността от „затихналите“ свлачища е предимно потенциална, но при определени обстоятелства може да се реализира. Основен активизиращ фактор може да се окаже несъобразена с конкретните условия техногенна дейност или екстремно природно въздействие земетресение, щорм, интензивна дълбочинна ерозия и др.

Свлачищата са сред основните елементи, формиращи геоложката опасност в общината. Основни фактори, обуславящи свлачищната активност са вертикалните движения, земетресенията, абразията, ерозията, валежите, колебанията на речния отток и техногенната дейност.

На територията на общината по смисъла на чл.13 на Наредба 12 за проектиране на геозащитни строежи, сгради и съоръжения в свлачищни райони, има две свлачища:

- Свлачище в град Годеч на Петрова бара с повърхност до 1000 кв. м. и дълбочина до 4 м. Съществуващото свлачище попада в IV клас. Скоростта на преместванията е под 0,05 мм, поради което се класифицира като пълзящи склонове. В зависимост от застрашаваните обекти, категорията на свлачищния масив е В.
- Свлачище в с. Гинци с повърхност до 20000 кв. м. и дълбочина от 6 до 10 м. Съществувашото свлачище попада във II клас. В зависимост от скоростта на преместванията си попада в неустановена група. В зависимост от застрашаваните обекти, категорията на свлачищния масив е Б, т.е. застрашава пътища от IIклас на Републиканската пътна мрежа.

Социално-икономическото значение на свлачищата е голямо и се изразява в разрушения и деформации на населени места, сгради, пътища и други инженерни съоръжения и комуникации.

Геоложкият риск е свързан с последващи ендогенни естествени процеси: първични ефекти и вторични ефекти – свлачища, срутища, пропадане, втечняване и водни прониви.

Свлачищата имат ниска степен на предсказуемост. Могат да предизвикат катастрофа с дълготрайно локално въздействие с бърза скорост в линеен план.

- **Лавина**

За северната част на общината е характерен лавиноопасен район, а в района на Петроханския проход е налице проявена лавина. Разрушителните действия на лавините са резултат от ударните сили на снежната маса и предшестващата я въздушна вълна.

Възникването на лавините се определя от много фактори: прекристализация на снега в дълбочина, довеждаща до намаляване на сцеплението; наклон на терена – обикновено над 22°; дебелината и тежестта на снега; профил на лавинното място – особено опасни са планинските улеи и V-образни долини; от значение са теренната повърхност, скалите върху нея, посоката на скалната напуканост, растителната покривка; амплитуда на релефа; климатичните фактори; външни причини – земетресения, бури, скални обрушвания и др.

Често пъти лавини блокират участъци от пътната мрежа, като особено опасен е проходът Петрохан в Западния балкан особено при интензивни валежи.

Освен директни разрушения лавините водят и до образуването на лавинни улеи, в основата на които се намират значителни скално-блокови натрупи – разнокъсов скален материал. Поради периодичните проявления на лавините тези натрупи се активизират и са реална заплаха за сградите и съоръженията, попадащи в техния обсег.

За осигуряване на ефикасна защита от лавини при опасни натрупвания от сняг се извършва изкуственото им събаряне, като най-често се използват взривни методи. При защита на сгради и инженерни съоръжения се прилагат различни видове предпазни средства, като изкопаване на канавки и ровове, изграждане на изкуствени тераси по склона, построяване на задържащи снега съоръжения и др.

- **процеси и явления с непрекъснато действие**
  - **Ерозия**

Характерна е площна силна и средна ерозия и линейна двустранна ерозия.

Площната ерозия похабява селскостопанските земи. Отрицателните последици от различните видове ерозионни процеси се изразяват в разрушаване на почвата, засипване и унищожаване на плодородни земи, активизиране на свлачища, срутища и сипеи, затлачване на изкуствени и естествени водоеми от твърдия отток на реките. Големите щети, които нанася ерозията, изискват прилагане на защитни мерки - агротехнически /при терени с наклон 8-10°/, залесяване / при силно ерозирали земи/, инженерно-технически /противоерозионни тераси, валове, баражни стени/. Тези мероприятия се отнасят до ограничаване на ерозията, преустановяване на вредните последствия и до подобряване на ландшафта.

В резултат на ерозията по долината на река Нишава се наблюдават речни тераси, наносни конуси, в които се депонират голями количества вода, речни острови, меандри, оврази и др.

Установени са силно ерозирали терени, където стопанската дейност е невъзможна, с. Бърля, Комщица, Губеш, Голеш, Равна и др.13.9% от територията е слабо ерозирала, а 1.8% е силно ерозирала.

Приносът на ерозията за общата геоложка опасност в общината е много голям.

Графика 19. Риск от водна ерозия на територията на Софийска област

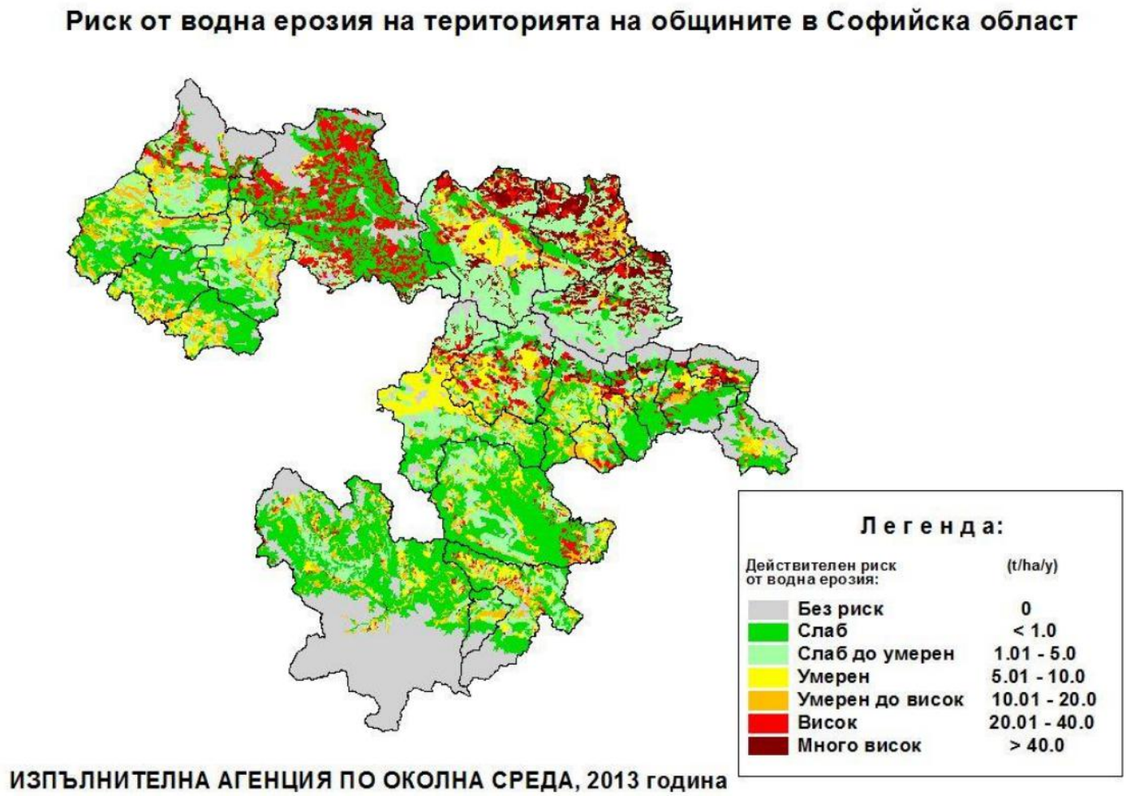

СХЕМА ИНЖЕНЕРНА ГЕОЛОГИЯ

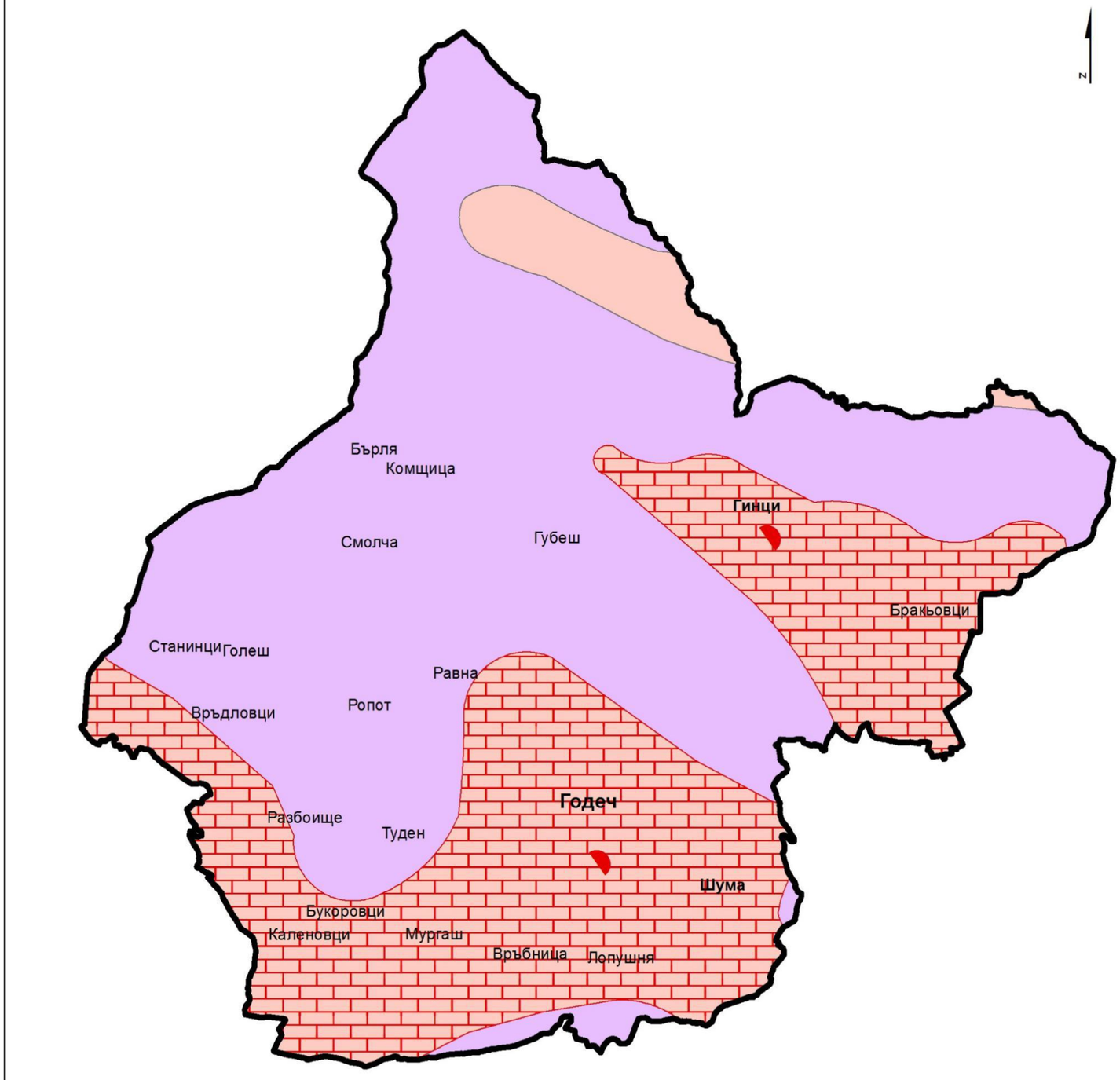

Легенда

Граница община Годеч

Населени места

- < 100 души
- От 100 до 200 души
- Над 200 души

Физикогеоложки и хидрогеоложки явления

- Свлачищни райони и големи отделни свлачища
- Карстови райони

Инженерногеоложки типове скали

- Скални
- Скални и полускални

Графика 20. Риск ветрова ерозия на територията на Софийска област

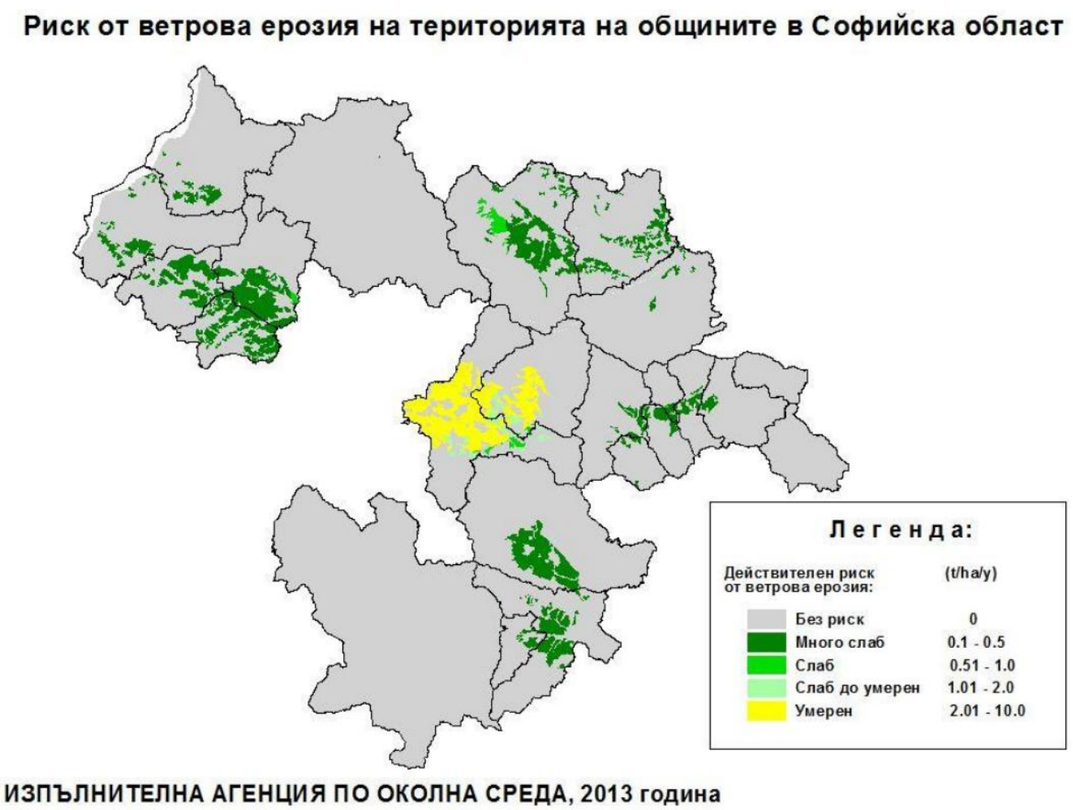

- **процеси и явления с непрекъснато действие, водещи до внезапно рисково явление**
  - **Окарстяване**

Голяма част от територията на общината попада в карстов район, като е налице открити окарстени варовици.

Геоложката опасност от това явление е свързана с високата водопроницаемост и водообилност на окарстените скали, както и с понижената им устойчивост. Скалният масив, в който е развит карст, придобива нови инженерногеоложки и хидрогеоложки условия в сравнение с масив от същите скали, незасегнати от разтварящото действие на подземните води. Създава се възможност за развитие и активизиране на различни явления и деформации, като пропадане, слягане, обрушване и др., в резултат на гравитационни, хидростатични и хидродинамични сили, възникващи в следствие наличието на карстови форми.

Карстът и карстовите подземни води от една страна са извънредно важен водоизточник, а от друга страна представляват значителна пречка при строителството

Интензивни карстови процеси са характерни за района около с. Бракьовци. Те водят до образуване на сухи карстови долини, пещери, валози, вртопи. Карстовите процеси са свързани главно с варовици и в по – малка степен с доломити.

В района на с. Комщица се формират срутища под действието на стръмни склонове изградени от варовици и пясъчници.

Друг феномен на природата са каменни венци, югозападно от с. Гинци. Наблюдават са билни заравненост, склонови стъпала и т. н.

3.3.2. Хидрология

Водните ресурси на община Годеч са представени от повърхностно течащи и подземни води. Повърхностно течащи води.

Хидрографската мрежа по добре е развита в северните части, където района е с по-голяма надморска височина, респективно и валежите са по интензивни. В централните и южните части на територията в долините и овразите протичат води изключително по време на продължителни и проливни дъждове. Например Суха бракьовската долина въпреки голямата й водосборна област (54 кв. км.) не провежда до р. Гинска никакви води, а от мах. “Полеглица” тук протича вода само през валежни периоди. В зависимост от ролята която играят речните води по отношение на подземните води на територията на Годечка община, реките могат да се разпределят в следните три групи:

- Реки, водите на които се подхранват изцяло от подземните води.- Бърлска, Сребърна, Куратска и Черна, водите на малките реки в Клокотишкото плато, Еврейска бара и други по–малки извори.
- Реки, които дренират водите си и частично подхранват подземните води на района - извора на р. Нишава в Зли дол, р. Гинска, р. Височица и Връбнишка река. Част от техните води подхранват подземните води в участъците, където същите води протичат през карбонатни скали или мощни алувиални наноси. Тези реки губят през горещите летни дни, на отделни места изцяло своите води - Гинска река при Бодините воденици, р. Нишава при Младжикини воденици, р. Височка – над с. Комщица. Характерно за протичащите водни количества за тези групи реки, е че те са значително по-малки, отколкото би трябвало да се очаква, като се вземат предвид водосборните им области и падащите валежи.
- Реки, които дренират, както подземните така и повърхностните води - горното течение на Връбнишка река, Врълловска река и долното течение на р. Нишава.

Рядката повърхностна хидрографска мрежа в резултат на широко разпространените, сравнително лесно разтворими варовикови формации се компенсира от широко разпространената подземна хидрографска мрежа и подземни водни басейни.

Главен отводнител на падащите валежи се явява незначителния брой карстови извори по периферията на варовиковите седименти в контактите им с водоупорни и водоизносими материали, като глина, глинесто мергелни лиски и пясъчници прослоявани от глинести лиски. Към подземните води на територията в общината се отнасят и водите в Плиоцена, които заемат ограничени площи. Най - добре е изучен плиоцена в Станянския въглищен басеин и между селата селата - Туден, Разбоище, Букоровци, Каленовци, Мургаш и Връбница. По - слабо е проучена площа, която заемат плиоценските наслаги между гр. Годеч и р. Връбнишка.

Най-голямата река, преминаваща през територията на община Годеч, е р. Нишава с дължина 202 км. Водите й пропадат в земните недра и отново се появяват като карстов извор, на един километър, северно от града. Водосборния басейн на р. Нишава е 2971 кв. км. Замереният дебит на реката в изворната и част е 1.152 куб. м/с. По–големи притоци на р. Нишава са: Гинска река; р. Връбнишка, която събира водите си от изворите на други по–малки реки в землищата на селата Шума и Лопушна; Връдловската река, също се влива в Нишава. Тя води началото си от Мъзгошките върла, които са извън територията на държавата ни.

Друга важна река е Височка, на сръбска територия река Височка се влива в река Нишава. Пълноводието на реките е свързано с топенето на снеговете и с обилните пролетни дъждове. То е с продължителност от април до юни. Маловодния период за реките започва от края на месец юли и завършва през октомври. Наблюдава се и период на вторичен минимум на реките през февруари. Поради карстовия релеф източниците на вода за питейно-битови нужди в повечето населени места в общината са изворни. От извора водата се довежда до каптажни съоръжения, а от там се насочва към водопреносната мрежа.

3.4. ФЛОРА И ФАУНА

Естествена горска растителност. Видовото разнообразие е много голямо – 1 658 вида. То съставлява 45% от българската флора. Спрямо надморската височина горите се поделят на следните пояси: - пояс на нископланинските гори (600 – 1000м.) – горун, бук и ела - пояс на среднопланинските гори (1000 – 1500м.) – бук, ела и смърч - подпояс на горнопланински смърчови гори (1500 – 1800м.). От 16 – те типа горски местообитания безусловно с най–голямо значение са двата основни типа на буковите гори – старопланински букови гори със светлика и старопланински букови гори с лазаркиня; много по-малка площ заемат смесените с обикновен габър и с ела букови гори. Горите от ела, смърч, обикновен горун, обикновен габър са с ограничена площ.

Във високопланинската безлесна зона най – важни са местообитанията: балкано – гръцки съобщества от боровинки (Vaccinium myrtillus, V. Vitis – idaea), съобщества на мечото грозде(Arctostaphyllos uva-ursi), на връшняка (Bruckenthalia spiculifolia) и храсталаците от клек (Pinus mugo) и сибирска хвойна (Juniperus sibirica).По долините на реките се срещат съобщества на бяла върба /Salix alba/, трошлива върба /Salix fragilis/, черна топола /Popolus nigra/ и др.

Земеделските земи са заети от агрофитоценози и производни вторични съобщества, формрани в процеса на вторични сукцесии. Покрай обработваемите земи е формирана вторична растителност, в която доминират ливадната власатка /Festuca prateusis/, пасищна глушица /Lolium pereune/, бяла полевица /Agrostis stolonifera/, ливадна ливадина /Poa prateusis/ и др.

На изоставени обработваеми земи са формирани рудерални ефемерни групировки, в които доминират едногодишни растения. В отделни микрогрупировки се срещат вулпия /Vulpia minors/, полска детелина /Trifolium campestre/, обикновенна паламида /Cirsium arvenze/, ветрогон /Eringium campestre/, обикновенна метличина /Centaurea cyanus/ и др.

Плевелните съобщества в агрофитоценозите се отнасят към асоциациите: Chondrila juncea-Sorghum helapensis; Echinohloa crus – gali-Galinso parviflora; Salvia vetica-lata-Rumex acetosella

В този район е установен съществен брой български и балкански ендемити (около 131 вида само от висшата флора).Числеността на много от видовото разнообразие е намаляло, затова голяма част са вписани в Червената книга.

В общината широко разпространение получава, както гръбначната, така и безгръбначната фауна. Безгръбначната фауна е представена от различни видове мекотели, паякообразни, инсекти – пеперуди, бръмбари, мравки и др. От изследвания е установено, че най – голям процент от безгръбначната фауна се пада на пеперудите(534 вида) и бръмбарите (727 вида), следвани са от поякообразните – 134 вида и от мекотелите – 117 вида. Най – много ендемични таксона имат бръмбарите – 15 локални и 18 балкански ендемични видове и подвидове, но делът на ендемитите от общия брой на видовете в групите е най – голям при мекотелите 22 вида (6 локални и 4 български ендемити), което съставлява 19% от видовия им състав. Пещерната фауна е представена от терциерни и преглациални реликви. Троглобионтнните видове са 13, а трглофилните – 18 вида. Глациалните реликви обитават горите от горния пояс и високопланинския безлесен пояс. Те са представени от 42 вида.

3.5. ПОЗЕМЛЕН РЕСУРС ПО ТЕРИТОРИИ

Община Годеч е разположена на площ от 374 680 дка. В структурата на поземления фонд на общината преобладават земеделските земи и горските територии.

Площта на поземления ресурс по фондове в границите на Община Годеч е представен в таблица 37.

Таблица 45. Поземлен ресурс по фондове в Община Годеч

Вид територии	Площ в дка	%
Земеделски земи	230 886	61,61
Горски територии	125 552	33,51
Населени места и други урбанизирани територии	12861	3,43
Водни течения и водни площи	1151	0,31
Територии за транспорт	4266	1,14
Защитени територии	295 540	78,83
Нарушени територии за възстановяване	-	-
Общо	374 716	100

Категорията на населените места в Община Годеч е представена в Таблица 38.

Таблица 46. Населени места в Община Годеч – категория и площ

Населени места	ЕКАТТЕ	Категория/ н.м.	Площ в дка
гр. Годеч	15309	3	4388,11
с. Бракьовци	6050	8	461,65
с. Букоровци	7020	8	206,26
с. Бърля	7555	8	206,31
с. Връдловци	12320	8	186,13
с. Върбница	12770	8	266,7
с. Гинци	14903	6	1574,93
с. Голеш	15572	8	321,35
с. Губеш	18037	8	219,87
с. Каленовци	35345	8	327,51
с. Комщица	38186	8	365,88
с. Лопушня	44300	8	242,12
с. Мургаш	49334	8	438,99
с. Равна	61100	8	142,59
с. Разбоище	61652	8	289,4
с. Ропот	63001	8	153,07
с. Смолча	67641	8	151,99
с. Станинци	68775	8	124,02
с. Туден	73417	8	838,85
с. Шума	83466	7	977,47

Източник: Заповед № РД 02-14-2021 от 14.08.2012 г. на Министъра на регионалното развитие и благоустройството

- **Защитени територии**

Част от територията на Община Годеч попада в обхвата на защитени зони за опазване местообитанията на видовете и за опазване на птиците по Натура 2000. /Таблица 40 и таблица 39/

Таблица 47. Защитени зони по директивата за птиците:

№	Наименование	Документ	Площ, ha	Обхваща землищата на:
1	Понор	Заповед No.РД-547 от 05.09.2008 г., бр. 83/2008 на Държавен вестник 2-1-2005-547-2008	31377	Област: София, Община: Годеч, Населено място: гр. Годеч, с. Бракьовци, с. Бърля, с. Гинци, с. Голеш, с. Губеш, с. Комщица, с. Равна, с. Ропот, с. Смолча, с. Станинци
2	Раяновци	Заповед No.РД-569 от 05.09.2008 г., бр. 84/2008 на Държавен вестник 2-1-2001-569-2008	13185.83	Област: София, Община: Годеч, Населено място: с. Букоровци, с. Върбница, с. Каленовци, с. Лопушня, с. Мургаш, с. Шума

Източник: Регистър на защитените територии и защитените зони в България, 2015 г.

Таблица 48. Защитени зони по директивата за местообитанията:

№	Наименование	Документ	Площ, ha	Обхваща землищата на:
1	Драгоман	Решение No.122 от 02.03.2007 г., бр. 21/2007 на Държавен вестник 2-2-322-122-2007	21357	Област: София, Община: Годеч, Населено място: с. Букоровци, с. Върбница, с. Каленовци, с. Лопушня, с. Мургаш, с. Шума
2	Западен Балкан	Заповед No.РД-119 от 09.02.2012 г., бр. 20/2012 на Държавен вестник 2-1-2002-119-2012	146832.47	Област: София, Община: Годеч, Населено място: гр. Годеч, с. Бърля, с. Гинци, с. Комщица
3	Западна Стара Планина и Предбалкан	Документи за обявяване: Решение No.611 от 16.10.2007 г., бр. 85/2007 на Държавен вестник 2-2-1040-611-2007 Документи за промяна: Промяна в площта - увеличаване с Решение No.811 от 16.11.2010 г., бр. 96/2010 на Държавен вестник	219753.27	Област: София, Община: Годеч, Населено място: гр. Годеч, с. Бракьовци, с. Букоровци, с. Бърля, с. Връдловци, с. Гинци, с. Голеш, с. Губеш, с. Каленовци, с. Комщица, с. Мургаш, с. Равна, с. Разбоище, с. Ропот, с. Смолча, с. Станинци, с. Туден, с. Шума

Източник: Регистър на защитените територии и защитените зони в България, 2015 г.

- **Нарушени територии за възстановяване**

На територията на общината няма нарушени територии. Преди повече от 5 години е закрита кариерата, от която се добиват камъни за Асфалтовата база в Годеч.

3.6. СТРУКТУРА НА СОБСТВЕНОСТТА

Структурата на поземлените ресурси (видовете територии) по основните форми на собствеността е представена чрез данните от таблица 41.

Таблица 49. Територии в Община Годеч по форма на собствеността (в дка)

Вид собственост	Брой имоти	Площ/дка
Държавна публична	436	1353,53
Държавна частна	2611	13184,94
Общинска публична	1919	1854,74
Общинска частна	6212	10204,07
Стопанисвано от общината	751	902,16
Частна	31256	9365,53
Обществени организации	179	606,45
Общо	**43364**	**37471,42**

СХЕМА ТЕРИТОРИАЛНИ ПРОУЧВАНИЯ

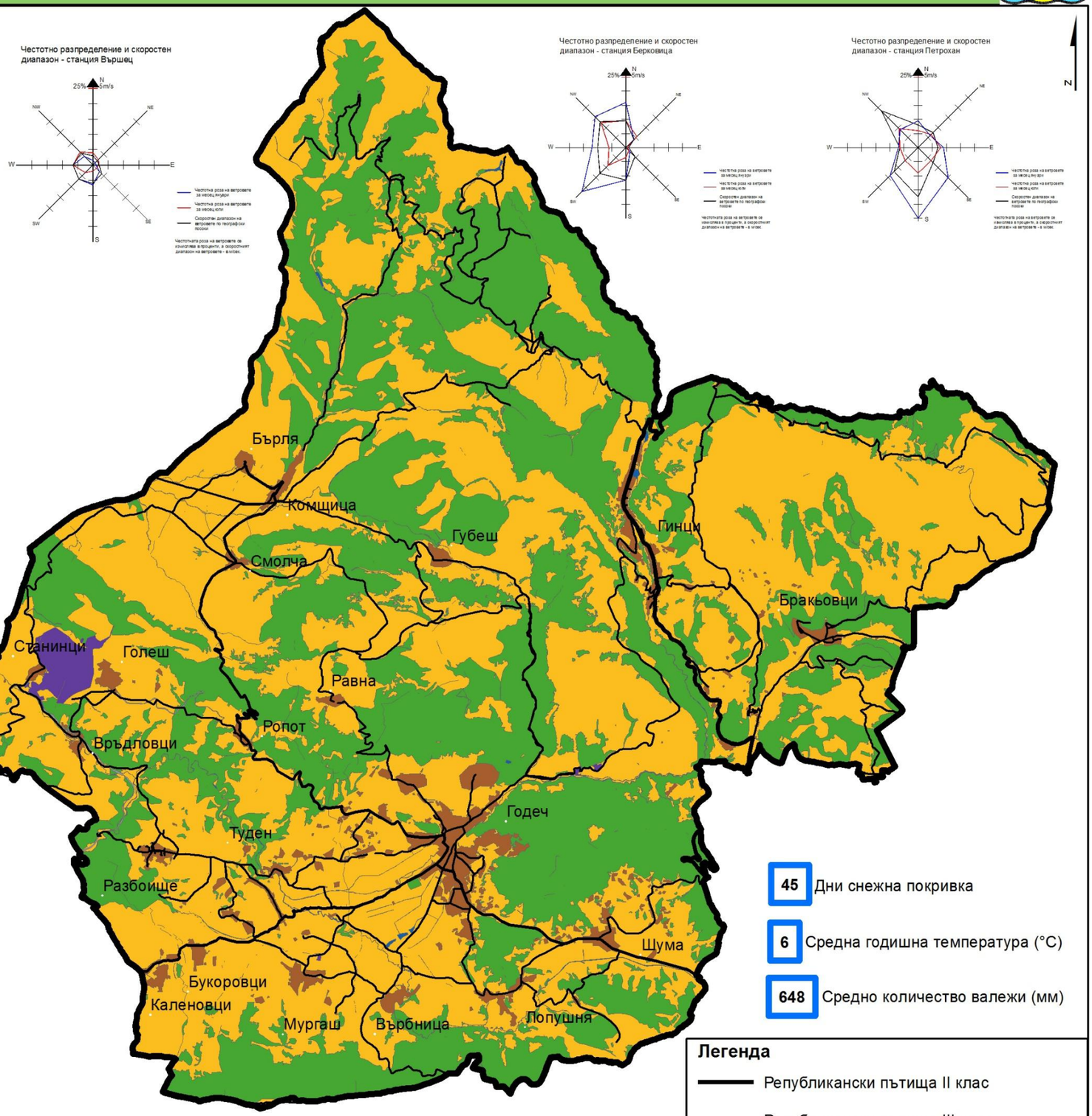

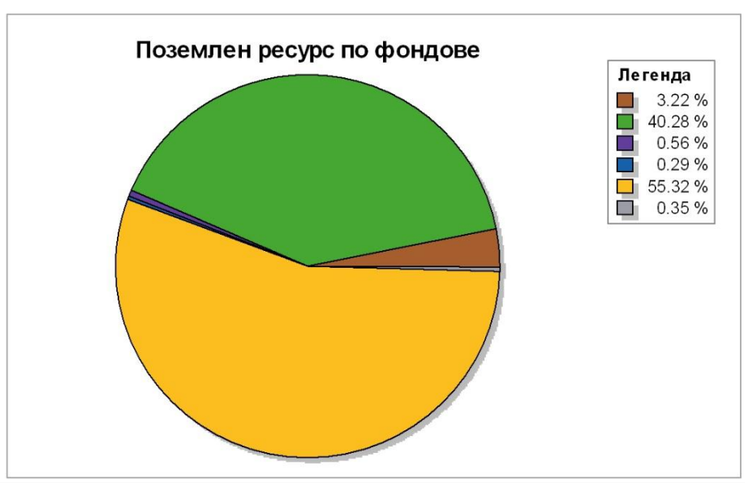

4. ОБИТАВАНЕ

4.1. КОЛИЧЕСТВЕНО И КАЧЕСТВЕНО СЪСТОЯНИЕ НА ЖИЛИЩНИЯ ФОНД

По данни на НСИ от последното преброяване на населението към 2011 г. на територията на общината има 5637 жилищни сгради.

За периода между последните две преброявания се отчита намаляване на общия брой на жилищните сгради, което основно се дължи на намаляване на жилищните сгради за временно обитаване. От друга страна се е увеличил броят на жилищните обитаване сгради с 26%, както и броят на жилищните необитавани сгради с 48%.

Таблица 50. Жилищни сгради по вид на сградата и начин на ползване в Община Годеч за 1985, 2001 г. и 2011 г.

Година	2001	2011
Общо	5904	5637
Жилищни обитавани	2434	3310
Жилищни необитавани	759	1457
Временно обитавани	2711	870
Колективни Домакинства	-	-

Източник: НСИ, Преброяване на населението и жилищния фонд през 2011 г., Справочник Софийска област

Разпределението на жилищните обитавани, необитавани и за временно обитаване сгради в общината показва най-голям дял на жилищните обитавани сгради – 59%. Около 26% от жилищните сгради са необитавани, а 15% се падат на жилищните сгради за временно обитаване. В общинския център процентът на жилищните обитавани сгради е значително по-висок – около 68% за сметка на необитаваните, които са с 6% по малко от средната стойност за общината. Процентът на жилищните сгради за временно обитаване е малко по-нисък от този за общината – 12%. При съотношението за селата се наблюдава обратната тенденция. Процентът на обитаваните сгради е по-нисък от този за общината и за общинския център – около 52%, за сметка на необитаваните сгради и тези за временно обитаване.

Таблица 51. Жилищни сгради по вид на сградата и начин на ползване в Община Годеч за 2011г.

Населени места	Общо	Вид на сградата		
		Жилищна обитавана	Жилищна необитавана	Жилищна за временно обитаване
Община Годеч	5637	3310	1457	870
гр. Годеч	2309	1578	468	263
с. Бракьовци	145	51	85	9
с. Букоровци	93	73	20	-
с. Бърля	110	54	50	6
с. Връдловци	118	73	37	8
с. Върбница	134	79	55	-
с. Гинци	473	275	68	130
с. Голеш	174	88	74	12
с. Губеш	101	98	3	-
с. Каленовци	142	75	6	61
с. Комщица	223	189	25	9
с. Лопушня	107	47	60	-
с. Мургаш	197	58	76	63
с. Равна	74	65	-	9
с. Разбоище	144	66	59	19
с. Ропот	75	31	31	13
с. Смолча	107	37	70	-
с. Станинци	68	27	40	1
с. Туден	410	208	48	154
с. Шума	433	138	182	113

Източник: НСИ, Преброяване на населението и жилищния фонд през 2011 г., Справочник Софийска област

Графика 21: Жилищни сгради по вид на сградата и начин на ползване в Община Годеч за 2011 г.



За периода 201-2014 г. се наблюдава намаляване на броя на жилищата в общината. Най-голям спад е отчетен през 2011 г., което съвпада с последното преброяване на населението. Общо за периода жилищата в Община Годеч са намалели с около 4%. В общинския център жилищата са намалели с около 0,85%, а селата – с около 6,35%.

Таблица 52: Брой на жилищата в Община Годеч за периода 2001-2014 г.

Година	2001	2002	2003	2004	2005	2006	2007	2008	2009	2010	2011	2012	2013	2014
Община Годеч	6403	6403	6403	6405	6404	6404	6404	6413	6419	6428	6131	6137	6142	6152
в град Годеч	2829	2829	2829	2831	2830	2830	2830	2836	2839	2846	2792	2796	2800	2805
в селата	3574	3574	3574	3574	3574	3574	3574	3577	3580	3582	3339	3341	3342	3347
с.Бракьовци	178	178	178	178	178	178	178	178	178	178	145	145	145	145
с.Букоровци	113	113	113	113	113	113	113	113	113	113	88	88	88	88
с.Бърля	131	131	131	131	131	131	131	131	131	131	111	111	111	111
с.Връдловци	119	119	119	119	119	119	119	119	119	119	111	111	111	111
с.Върбница	134	134	134	134	134	134	134	134	134	134	134	134	134	134
с.Гинци	594	594	594	594	594	594	594	594	594	594	482	482	482	484
с.Голеш	179	179	179	179	179	179	179	179	179	179	171	171	171	171
с.Губеш	105	105	105	105	105	105	105	105	105	105	102	102	102	102
с.Каленовци	156	156	156	156	156	156	156	157	157	157	136	136	137	137
с.Комщица	238	238	238	238	238	238	238	238	238	238	233	233	233	234
с.Лопушня	119	119	119	119	119	119	119	119	120	120	107	107	107	107
с.Мургаш	195	195	195	195	195	195	195	196	197	197	197	197	197	198
с.Равна	75	75	75	75	75	75	75	75	75	75	75	75	75	75
с.Разбоище	138	138	138	138	138	138	138	139	139	139	144	144	144	144
с.Ропот	72	72	72	72	72	72	72	72	72	72	75	75	75	75
с.Смолча	116	116	116	116	116	116	116	116	116	116	107	107	107	107
с.Станинци	90	90	90	90	90	90	90	90	90	90	95	95	95	95
с.Туден	374	374	374	374	374	374	374	374	374	374	390	391	391	391
с.Шума	448	448	448	448	448	448	448	448	449	451	436	437	437	438

Графика 22: Брой на жилищата в Община Годеч за периода 2001-2014 г.



По данни от последното преброяване на населението през 2011 г. около 45,5% от жилищата на територията на общината са разположени в общинския център гр. Годеч. Сред останалите населени места най-голям е процентът на жилищата в с. Гинци – около 8%, с. Шума – около 7% и с. Туден – около 6,3%.

Графика 23: Разпределение на жилищата в Община Годеч по населени места



Таблица 53. Основни характеристики на жилищата в Община Годеч към 01.02.2011 година

Населено място	Жилища - брой	Жилищни помещения - брой		Полезна площ - кв.м.	
		общо	в т.ч. стаи	общо	в т.ч. жилищна
Община Годеч	6122	21827	17412	386021	281017
гр. Годеч	2788	9912	7504	195168	139814
с. Бракьовци	145	495	392	7096	4828
с. Букоровци	87	338	321	5212	4103
с. Бърля	111	428	323	6076	4177
с. Връдловци	111	346	322	4961	3878
с. Върбница	134	424	350	7182	5173
с. Гинци	480	1975	1620	27348	18280
с. Голеш	170	627	495	9734	7408
с. Губеш	102	290	274	4933	4438
с. Каленовци	136	488	454	8678	7045
с. Комщица	233	924	711	12276	8646
с. Лопушня	107	349	311	6914	5533
с. Мургаш	197	632	478	9691	7060
с. Равна	75	279	214	3909	2717
с. Разбоище	144	517	482	9244	7680
с. Ропот	75	308	238	3627	2244
с. Смолча	107	325	309	6410	5486
с. Станинци	95	249	212	4016	3067
с. Туден	389	1447	1160	26697	19402
с. Шума	436	1474	1242	26970	20038

За периода между последните две преброявания на населението се отчита увеличаване на общия брой жилищни сгради в общината с около 43,4%, като нараства броя на стоманобетонните едропанелни сгради и масивните сгради. За сметка на това се наблюдава намаляване на броя на стоманобетонните скелетни сгради.

Таблица 54. Жилищни сгради по конструкция на сградата

Година	Общо	Стоманобетонни едропанелни	Стоманобетонни скелетни	Масивни
2001 г.	3193	25	30	1942
2011 г.	5637	76	20	3688

Източник: НСИ, Преброяване на населението и жилищния фонд през 2011 г., Справочник Софийска област

Графика 24: Жилищни сгради по конструкция на сградата към 2011 г.



Според материала н външните стени на сградите към 2013 г. най-голяма е процентът на тухлените сгради – около 65,2%. Най-малко са панелните сгради – около 1,3% и стоманобетонните сгради – 0,46%. Сградите с друг материал на външните стени представляват 33% от всички жилищни сгради.

Таблица 55. Жилищни сгради по материал на външните стени

Общо	Панелни	Стоманобетонни	Тухлени	Други
5662	76	26	3691	1869

Източник: НСИ, Районите, областите и общините на Р България, 2013 г.

Графика 25: Жилищни сгради по материал на външните стени



Графика 26: Жилища по брой на стаите в Община Годеч



Според броя на стаите най-много са двустайните /40,7%/, следвани от тристайните жилища /31,9%/. Най-малък е делът на 5 стайните жилища и тези с 6 и повече стаи.

Таблица 56. Жилища по брой на стаите в Община Годеч

Общо	1-стайни	2-стайни	3-стайни	4-стайни	5-стайни	с 6 и повече стаи
6142	419	2501	1959	795	254	214

Източник: НСИ, Районите, областите и общините на Р България, 2013 г.

На 1000 човека от населението се падат по 518 жилища. Средния брой лица, които се падат на едно жилище са 1,93.

Таблица 57. Количествени параметри на жилищата в Община Годеч, 2001-2011 г.

Година	Жилища - бр.	Стаи - бр.	Полезна площ - кв.м.	
			общо	в т.ч. жилищна
2001	3692	9796	212037	139944
2011	6122	17412	386142	281017

Източник: НСИ, Районите, областите и общините на Р България, 2011 г.

Според периодизацията на сградния фонд най-много са жилищните сгради, строени в периода до 1949 г. – около 25,2%, следвани от сградите, построени в периода 1980-1989 г. – 19,6% и тези, построени в периода 1970-1979 г. – около 19%. Най-малко са жилищните сгради, строени в периода 2000-2011 г.- 3,6%, следвани от сградите, построени в периода 1990-1999 г., които представляват 9,3%.

Графика 27: Периодизация на сградния фонд в Община Годеч



Таблица 58. Периодизация на сградния фонд в Община Годеч

Периодизация	Общо	Вид на сградата							Непоказано
		до края на 1949	1950 - 1959	1960 - 1969	1970- 1979	1980 - 1989	1990- 1999	2000- 2011	
Жилищни сгради	5637	1420	605	701	1076	1103	526	206	-
Жилища	6122	1425	597	771	1325	1244	542	199	19

Източник: НСИ, Районите, областите и общините на Р България, 2011 г.

Според източника на водоснабдяване и местонамиране най-голям е процентът на обитаваните жилища, свързани с обществено водоснабдяване – около 95,9%. Жилищата със собствен водоизточник или с липсващ водоизточник представляват едва 4%.

Графика 28: Обитавани жилища по източник на водоснабдяване и местонамиране



Таблица 59. Обитавани жилища по източник на водоснабдяване и местонамиране

Брой жилища	Общо	В градовете	В селата
Общо	2295	1751	544
Обществено водоснабдяване	2200	1713	487
Собствен водоизточник	37	6	31
Обществено водоснабдяване и собствен водоизточник	32	25	7
Няма източник на вода	26	7	09

Източник: НСИ, Преброяване на населението и жилищния фонд през 2011 г., Справочник Софийска област

От гледна точка на обитаваните жилища по наличие на канализация и местонамиране, най-голям е броят за жилищата, свързани с обществената канализация – 68,7%.

Таблица 60. Обитавани жилища по наличие на канализация и местонамиране

Брой жилища	Общо	В градовете	В селата
Общо	2295	1751	544
Свързана с обществена канализация	1576	1553	23
Свързана с изгребна яма	97	29	68
Свързана със септична яма или друго пречиствателно съоръжение	172	69	103
Свързана с попивна яма	278	39	239
Няма канализация	172	61	111

Източник: НСИ, Преброяване на населението и жилищния фонд през 2011 г., Справочник Софийска област

Графика 29: Обитавани жилища по наличие на канализация и местонамиране



4.2. СТРУКТУРА НА СОБСТВЕНОСТТА

Около 98,7% от жилищата в Община Годеч са частна собственост на физически лица. Едва 0,9% от жилищата са държавна или общинска собственост, а 0,4% - са собственост на частни юридически лица. /Таблица 52/

Таблица 61. Брой жилища по форма на собственост в Община Годеч към 31.12.2014 г.

Община, населени места	общо	държавни или общински	частни - на юридическо лице	частни - на физическо лице
Община Годеч	6152	55	24	6073
в град Годеч	2805	13	13	2779
в селата	3347	42	11	3294
с.Бракьовци	145	-	-	145
с.Букоровци	88	1	-	87
с.Бърля	111	-	-	111
с.Връдловци	111	-	-	111
с.Върбница	134	-	-	134
с.Гинци	484	-	-	484
гр.Годеч	2805	13	13	2779
с.Голеш	171	-	-	171
с.Губеш	102	1	-	101
с.Каленовци	137	-	-	137
с.Комщица	234	5	-	229
с.Лопушня	107	-	-	107
с.Мургаш	198	4	10	184
с.Равна	75	-	-	75
с.Разбоище	144	1	-	143
с.Ропот	75	-	-	75
с.Смолча	107	-	-	107
с.Станинци	95	28	1	66
с.Туден	391	-	-	391
с.Шума	438	2	-	436

Източник: НСИ

Графика 30: Брой жилища по форма на собственост в Община Годеч



4.3. ВИДОВЕ ПРОСТРАНСТВЕНИ СТРУКТУРИ НА ОБИТАВАНЕ

Пространствените структури на обитаване могат да се разделят на 3 вида:

- Територия, застроена с еднофамилни жилищни сгради

- Територия, застроена с многофамилни жилищни сгради
- Територия, застроена с вилни сгради

Първата пространствена структура на обитаване представлява жилищната среда, представена от индивидуални форми на обитаване – еднофамилни жилищни сгради, като преобладават дву-етажните сгради. Друга форма на обитаване са многофамилните жилищни сгради и сградите, строени по индустриален способ. Третата форма на обитаване е представена от вилни сгради.

4.4. ТЕХНИКО-ИКОНОМИЧЕСКИ ХАРАКТЕРИСТИКИ НА ВИДОВЕТЕ ОБИТАВАНЕ

- **Технико-икономически характеристики на територията, застроена с еднофамилни жилищни сгради**

Граници на територията, застроена с еднофамилни жилищни сгради, са границите на населените места.Максималната височина на сградите е 3 етажа /9 м./, а минималната - 1етаж /3 м/.

- **Технико-икономически характеристики на територията, застроена с многофамилни жилищни сгради са:**

Граници на територията, застроена с многофамилни жилищни сгради, са границите на имотите, в които са разположени многофамилни жилищни сгради.

- **Технико-икономическите характеристики на територията, застроена с вилни сгради, са:**

Границите на териториите са границите на вилните зони.

Максималната височина на сградите е 3 етажа /9 м./, а минималната - 1 етаж /3 м/.

4.5. ГРАДСКА ДИНАМИКА

По данни на НСИ към 01.02.2011 г., от заетите лица в общината – общо 2039 на брой, 1414 човека /или около 70%/ живеят и работят в Община Годеч.

Всекидневните трудови мигранти са 625 души. От тях, в същата община работят около 29%, а в общини от същата област са заети 23,7%. Останалите работят в населени места в друга област. Всекидневните трудови мигранти на 1000 заети лица са 306.5 души.

Таблица 62. Всекидневни трудови мигранти по направление на миграцията /Брой/

Територия	заети лица	лица, които живеят и работят в едно и също населено място	всекидневни трудови мигранти							всекидневни трудови мигранти на 1000 заети лица
			общо	от тях отиват на работа						
				в същата община		в община на същата област		в община на друга област		
				в градове	в села	в градове	в села	в градове	в села	
Софийска област	95217	59133	36086	5871	2865	3908	2816	19969	655	379.0
Община Годеч	2039	1414	625	18	165	98	50	282	12	306.5

Източник: Преброяване на населението и жилищния фонд през 2011 година; Книга 7. Всекидневни пътувания

От учащите лица, общо 580 на брой, 90% живеят и учат в едно и също населено място. 60 са всекидневно пътуващите учащи до други населени места, като съотношението мъже-жени е в полза

Територия	учащи лица	лица, които живеят и учат в едно и също населено място	всекидневно пътуващи учащи			всекидневни учебни пътувания на 1 000 учащи лица
			общо	мъже	жени	
Софийска област	30438	23717	6721	3306	3415	220.8
Община Годеч	580	520	60	29	31	103.4

на жените. Всекидневните учебни пътувания на 1000 учащи лица е 103,4.

Таблица 63. Всекидневни пътувания на учащите по пол /Брой/

Източник: Преброяване на населението и жилищния фонд през 2011 година; Книга 7. Всекидневни пътувания

СХЕМА ОБИТАВАНЕ

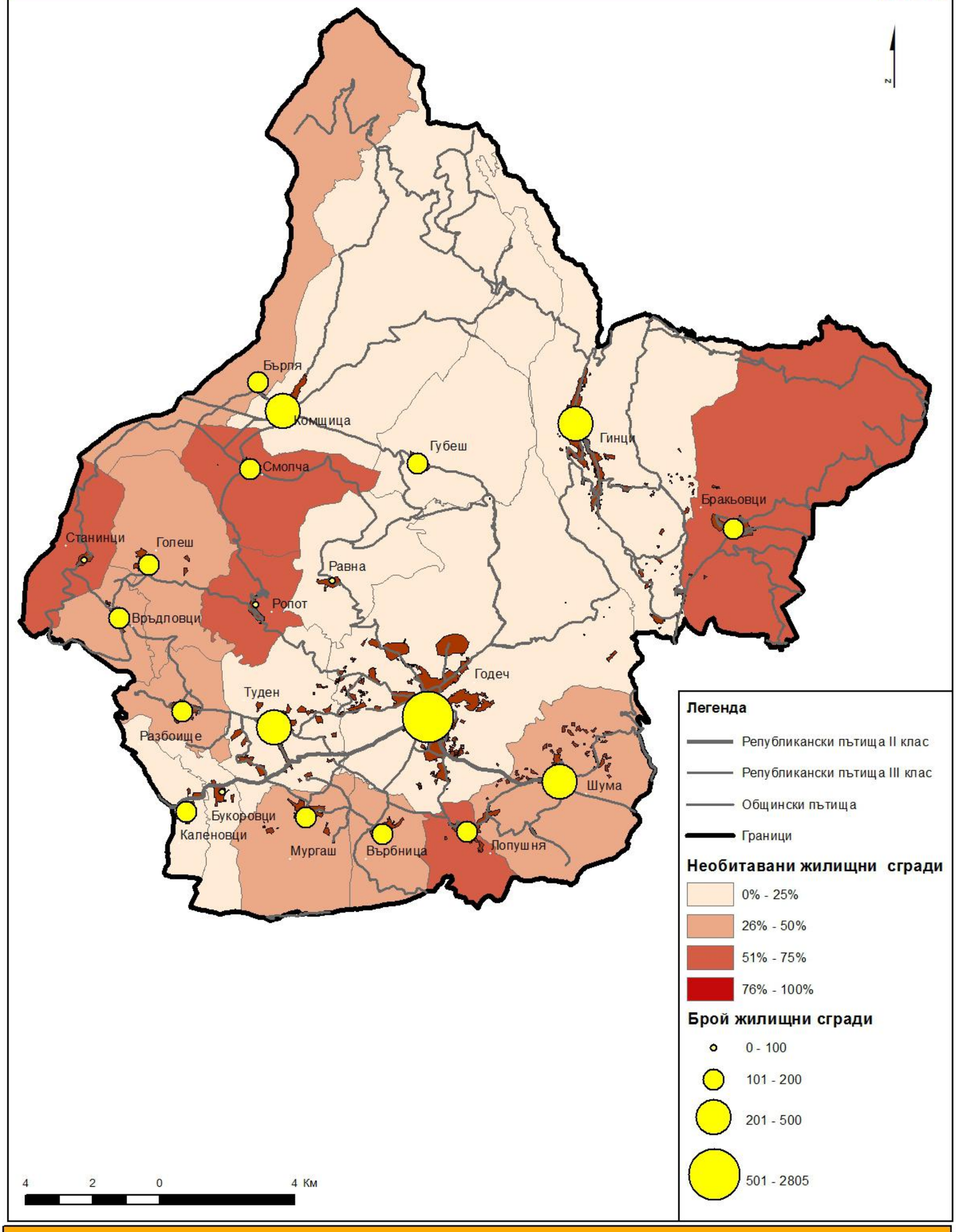

5. ЗДРАВЕОПАЗВАНЕ

5.1. ТЕРИТОРИАЛНО РАЗПОЛОЖЕНИЕ НА МРЕЖАТА ОТ ОБЕКТИ

Всички обекти на здравеопазването са разположени в общинския център град Годеч. В общината няма заведение за болнична помощ.

Таблица 64. Здравна инфраструктура в Община Годеч

Обекти	Собственост
Филиал на център за спешна медицинска помощ – гр. Годеч	общинска
Медицински център – Годеч ЕООД	общинска

На територията на община Годеч работят 3 общопрактикуващи лекари и 5 лекари по дентална медицина.

Към системата на здравеопазването е и системата за отглеждане на деца до 3 годишна възраст, обхващаща и детските ясли. В общината има една детска ясла с капацитет от 16 места и 15 деца за 2013-2014 г. Към ОДЗ „Юрий Гагарин" има една яслена група с 26 деца.

Обслужването на жителите в сферата на социалното подпомагане се осъществява от поделение на Дирекция социално подпомагане (ДСП) – Годеч.

В с. Бракьовци се намира „Център за наркоманни зависимости", където се предоставят Медицинска и социална рехабилитация, консултации – социални, правни, здравни, психологически, трудо-терапия, умения за самостоятелност и подкрепа на семействата.

Съществуващите обекти на здравеопазването и социалните услуги задоволяват адекватно потребностите на местното население.

5.2. ВИДОВЕ ЛЕЧЕБНИ ЗАВЕДЕНИЯ ПО НИВА НА ОБСЛУЖВАНЕ, СОБСТВЕНОСТ

Доболничното обслужване на населението на Община Годеч се извършва чрез първичните звена на индивидуалните и групови лекарски практики.

Съгласно областната здравна карта има 5 лекарски практики в първичната извънболнична помощ, както и 5 лекарски практики по дентална медицина с център гр. Годеч.

Пациентските листи на общопрактикуващите лекари са съобразени със заложените в Националната здравна стратегия горни граници за обхват – 1500 души, обслужвани от един лекар.

Обектите са общинска собственост.

Таблица 65. Разпределение на лекарите в отделните населени места в Община Годеч

Населени места	Лекарска практика	Център на лекарската практика
Минимален брой и разпределение на лекарите в първичната извънболнична медицинска помощ		
гр. Годеч, с. Шума, с. Каленовци, с. Туден, с. Лопушна		
с. Връбница, с. Мургаш, с. Разбоище, с. Врълльовци, с. Ропот	5	гр. Годеч
с. Комщица, с. Голеш, с. Губеш, с. Станянци, с. Смолча		
с. Бърля, с. Гинци, с. Бракьовци, с. Равна, с. Букоровци		
Минимален брой и разпределение на лекарите по дентална медицина в първичната извънболнична помощ		
гр. Годеч, с. Шума, с. Каленовци, с. Туден, с. Лопушна		
с. Връбница, с. Мургаш, с. Разбоище, с. Врълльовци, с. Ропот	5	гр. Годеч
с. Комщица, с. Голеш, с. Губеш, с. Станянци, с. Смолча		
с. Бърля, с. Гинци, с. Бракьовци, с. Равна, с. Букоровци		

Източник: Областна здравна карта, 2015 г.

СХЕМА ЗДРАВЕОПАЗВАНЕ

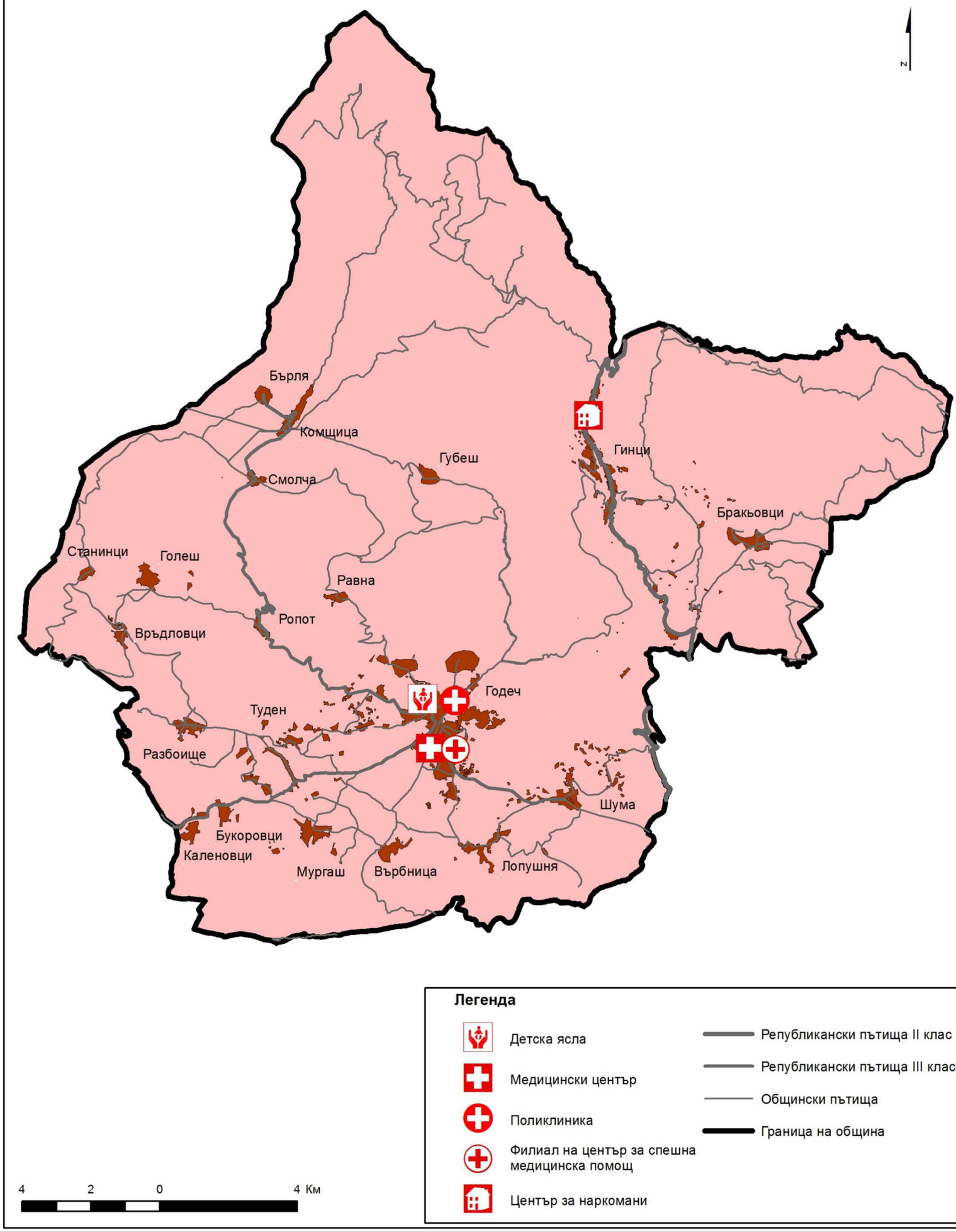

6. ОБРАЗОВАНИЕ - ТЕРИТОРИАЛНО РАЗПОЛОЖЕНИЕ НА ОБЕКТИТЕ, ОБРАЗОВАТЕЛНИ РАВНИЩА, СОБСТВЕНОСТ

Инфраструктурата на образованието в Община Годеч включва едно обединено детско заведение, едно начално училище и едно средно общообразователно училище, като и трите са разположени в общинския център град Годеч.

В Община Годеч, за обучението и възпитанието на децата от 1 до 6-годишна възраст, съществува едно обединено детско заведение

Териториалното разпределение на инфраструктурата на общото образование е в съответствие с възприетите нормативи за териториална достъпност – в рамките на 15 минути пешеходна (за началните и основните училища) и до 20 минути транспортна достъпност за средните училища.

Средищните училища са държавни или общински училища, в които се обучават деца от населените места, където няма училище. За пътуващите ученици държавата осигурява финансирането на целодневна организация на учебния процес, столово хранене и транспорт. В тях децата получават по-качествено образование. Това е съпътстваща мярка в процеса на оптимизация на училищната мрежа. В Община Годеч средищни училища са: НУ „Христо Ботев“ и СОУ „Проф. д-р Асен Златаров“.

Основното и средното образование е застъпено с 2 общообразователни училища – начално училище „Христо Ботев” със 144 ученици и 14 учители за учебната 2013-2014 г. и средно-общообразователно училище „Проф. д-р Асен Златаров” с 312 ученици и 21 учители.

Таблица 66: Образователни обекти, равнища, собственост

Наименование	Вид	Населено място	Финансиране	Брой деца/ ученици
ОДЗ „Юрий Гагарин”	Целодневна детска градина	гр. Годеч	Общинско	116
СОУ „Проф. д-р Асен Златаров“	Средно общообразователно училище /I-XII клас/	гр. Годеч	Общинско	312
НУ „Христо Ботев“	Начално училище /I-IV клас/	гр. Годеч	Общинско	144

Източник: Регистър на Министерство на образованието, 2015 г.

За периода 2000-2015 г. броят на децата в детските градини намалява. След 2006 г. единствената детска градина в общината остава ОДЗ „Юрий Гагарин“. Общо за разгледания период децата в общината, които посещават детска градина са намалели с около 28%. Педагогическият персонал също намалява почти наполовина, като в края на периода учителите в общината остават едва 9. Тенденциите показват нарастване броя на свободните места в детската градина, които през последната година са 24 места.

Графика 31: Брой деца в ОДЗ "Юрий Гагарин" за периода 2000-2015 г.



Таблица 67. Детски градини, деца, педагогически персонал, места и групи в детските градини в Община Годеч по учебни години

Учебна година	Детски градини	Деца		Места		Педагогически персонал		Детски групи
		общо	в т.ч. момичета	общо	на 100 деца	общо	в т.ч. детски учители	
2000/2001	1	162	72	162	100,0	15	14	8
2001/2002	1	166	77	166	100,0	15	14	8
2002/2003	1	162	62	156	96,3	13	12	8
2003/2004	2*	183	89	174	95,1	14	13	9
2004/2005	2*	173	87	182	105,2	15	14	8
2005/2006	2*	142	67	166	116,9	14	13	7
2006/2007	1	167	92	182	109,0	14	13	8
2007/2008	1	148	86	172	116,2	14	13	8
2008/2009	1	140	87	178	127,1	14	13	8
2009/2010	1	153	77	178	116,3	14	13	8
2010/2011	1	119	65	172	144,5	11	10	6
2011/2012	1	121	72	101	83,5	12	10	6

2012/2013	1	147	74	105	71,4	10	8	5
2013/2014	1	153	81	140	91,5	10	8	5
2014/2015	1	116	62	140	120,7	9	8	5

*Два филиала на ОДЗ „Юрий Гагарин”

За периода 2000-2015 г. намалява и броят на училищата и броят на учащите в общината. Намалява броят на учащите в началната степен на образование /I-IV клас/ с около 55%., а в основната степен на образование /V-VIII клас/ с около 44%. В прогимназиалната степен броят на учащите се е увеличил с 43%.

Таблица 68. Училища, паралелки, учители, учащи и завършили в общообразователни и специални училища в Община Годеч по учебни години

Учебна година	Училища	I - IV клас				V - VIII клас					IX - XII клас				
		паралелки	учители	учащи		паралелки	учители	учащи		завършили	паралелки	учители	учащи		завършили
				общо	в т.ч. жени			общо	в т.ч. жени				общо	в т.ч. жени	
2000/2001	3	16	20	273	124	16	14	306	146	47	5	17	100	64	33
2001/2002	3	13	19	236	107	14	21	290	132	54	4	9	91	61	38
2002/2003	3	12	16	218	95	14	18	281	122	52	5	11	120	83	-
2003/2004	3	12	18	213	96	13	15	264	111	50	4	12	104	62	42
2004/2005	3	12	17	220	100	12	16	242	104	49	4	9	109	65	23
2005/2006	3	13	17	237	103	12	14	222	93	47	4	10	111	60	26
2006/2007	3	11	15	211	92	11	13	203	92	41	4	10	113	55	28
2007/2008	3	10	13	191	87	11	12	192	89	49	4	11	116	51	21
2008/2009	3	8	13	167	77	11	11	210	95	31	4	13	112	47	27
2009/2010	3	8	12	157	72	10	13	209	91	36	5	10	110	50	35
2010/2011	3	8	13	159	69	8	13	188	79	41	3	8	13	159	69
2011/2012	2	8	12	147	67	8	9	171	73	32	4	11	114	53	36
2012/2013	2	7	12	129	67	8	9	171	74	43	5	10	151	72	19
2013/2014	2	6	12	126	70	7	9	156	71	36	5	10	137	63	30
2014/2015	2	6	13	122	66	8	9	173	69	31	8	10	143	64	25

СХЕМА ОБРАЗОВАНИЕ



Легенда

- ОДЗ "Юрий Гагарин"
- НУ "Христо Ботев"
- СОУ "Проф. д-р Асен Златаров"
- Републикански пътища II клас
- Републикански пътища III клас
- Общински пътища
- Граница на община

7. КУЛТУРА - ТЕРИТОРИАЛНО РАЗПОЛОЖЕНИЕ И ЗНАЧИМОСТ

7.1. ОБЕКТИ НА КУЛТУРНОТО НАСЛЕДСТВО

В общината има 124 недвижими културни ценности, сред които 39 с категория национално значение и 83 – с местно значение. По вид паметниците биват 4 художествени, 5 архитектурно-строителни от Античността и Средновековието, 76 архитектурно-строителни, 39 археологически.

Таблица 69. Концентрация на недвижими културни ценности на територията на Община Годеч

Населени места	Брой НКЦ
с. Бърля	5
с. Букоровци	6
с. Гинци	6
гр. Годеч	7
с. Голеш	17
с. Губеш	4
с. Каленовци	9
с. Комшица	7
с. Мургаш	13
с. Разбоище	5
с. Връдловци	4
с. Шума	1
с. Смолча	19
с. Туден	10

Източник: Собствени изчисления, 2015 г.

В таблица 61 са представени обектите на културното наследство в общината с по-важните им характеристики.

Таблица 70. Обекти на културното наследство в Община Годеч

Обект	Вид	Категория	Населено място
Къща на н-ци на Тодор Алексов	архитектурно-строителен	местно	с. Бърля
Къща на Перчо Живков	архитектурно-строителен	местно	с. Бърля
Къща на Манол Сотиров Христов	архитектурно-строителен	местно	с. Бърля
Къща на Стефан Каменов Хранов	архитектурно-строителен	местно	с. Бърля
Къща на Борис Живков	архитектурно-строителен	местно	с. Бърля
Къща на Кирил Алексиев	архитектурно-строителен	местно	с. Букоровци
Къща на Георги Илиев Стоянов	архитектурно-строителен	местно	с. Букоровци
Къща на Ангел Алексиев	архитектурно-строителен	местно	с. Букоровци
Средновековна трикорабна базилика, южно от манастирска църква „Св. Георги“	археологически	национално	с. Букоровци
Средновековен некропол, м. „Топпилата“, при старото село, 4 км източно	археологически	национално	с. Бракьовци
Средновековен некропол, селските гробища на Долната махала	археологически	национално	с. Бракьовци
Църква „Св. Николай“ /слой стенописи/ Средновековна църква „Св. Никола“, в селото	художествен археологически	национално	с. Гинци
Антична крепост, м/ „Бордо“ на „Девичина могила“ /“Момина могила“	археологически	национално	с. Гинци
Праисторическо и антично селище, пещерата „Гинина пещ“ до селото	археологически	национално	с. Гинци
Антично селище, пещерата „Подмол“, 1 км южно	археологически	национално	с. Гинци
Късноантична и средновековна крепост, м. „Голяма клисура“, „Калето“, 7-8 км североизточно	археологически	национално	с. Гинци
Некропол, м. Парлежа“, 2 км северно	археологически	национално	с. Гинци
Средновековна крепост при манастира „Св. Дух“, 1.5 км южно	архитектурно-строителен от Античността и Средновековието	местно	гр. Годеч
Останки от римски път при манастира „Св. Дух“, 2 км южно	архитектурно-строителен от Античността и Средновековието	местно	гр. Годеч
Народно читалище „Н. Й. Вапцаров“, ул. Вапцаров 11	архитектурно-строителен	местно	гр. Годеч
Воденица /б. килийно училище/	архитектурно-строителен	местно	гр. Годеч
Църква „Св. Димитър“	художествен	местно	гр. Годеч
Антична и средновековна крепост, м. „Градище“, на Видлич, 5 км северно	археологически	национално	гр. Годеч
Къща на Кольо Найденов	архитектурно-	местно	с. Голеш

	строителен		
Къща на Стойчо Маринов	архитектурно-строителен	местно	с. Голеш
Къща на Никола Петров	архитектурно-строителен	местно	с. Голеш
Къща на н-ци на братя Денкови - Живкови	архитектурно-строителен	местно	с. Голеш
Две къщи на н-ци на Манол Алексиев	архитектурно-строителен	местно	с. Голеш
Къща на Цветан Медков	архитектурно-строителен	местно	с. Голеш
Воденица на Севдан Русинов	архитектурно-строителен	местно	с. Голеш
Фурна на Васил Трендафилов	архитектурно-строителен	местно	с. Голеш
Тракийска гробница, м.“Селище“ /Голяма река“/, 2 км югоизточно	архитектурно-строителен Античността и Средновековието	местно	с. Голеш
Развалини от римска сграда, м. „Голяма река“, 2 км южно	архитектурно-строителен Античността и Средновековието	местно	с. Голеш
Римска крепост, м. „Градище“, 1 км северно	архитектурно-строителен Античността и Средновековието	местно	с. Голеш
Праисторическо селище, пещерата „Яниче“, 2 км югоизточно	археологически	национално	с. Голеш
Праисторическо селище м. „Яниче“, 2 км югоизточно	археологически	национално	с. Голеш
Праисторическо селище, м. „Хорото“, 1.5 км северно	археологически	национално	с. Голеш
Праисторическо селище, м. „Първолашко селище“, 1,5 км северно	археологически	национално	с. Голеш
Антична сграда, м. „Преслъп“, източния склон на Видлич, 2,5 км северно	археологически	национално	с. Голеш
Средновековна църква, мах. „Батак“, м. „Манастира“	археологически	национално	с. Голеш
Праисторическо селище, м. „Голямо градище“, 5 км югоизточно	археологически	национално	с. Губеш
Средновековно селище, м. „Селишки рид“ при Айдушки ред над селото	археологически	национално	с. Губеш
Средновековна сграда, до селото при гробищата	археологически	национално	с. Губеш
Средновековна църква, при гробищата	археологически	национално	с. Губеш

Къща на Лита Величкова	архитектурно-строителен	местно	с. Каленовци
Къща на н-ци на Веселин Дончев	архитектурно-строителен	местно	с. Каленовци
Къща на Борис Димитров	архитектурно-строителен	местно	с. Каленовци
Къща на Руса Димитрова	архитектурно-строителен	местно	с. Каленовци
Къща на н-ци на Стоимен Петров	архитектурно-строителен	местно	с. Каленовци
Къща на Дойчин Методиев	архитектурно-строителен	местно	с. Каленовци
Къща на Давидко Георгиев	архитектурно-строителен	местно	с. Каленовци
Античен водопровод, м. „Дубрава“, на „Чепаня“	археологически	национално	с. Каленовци
Антично селище, м. „Старо село“, 1.5 км северно	археологически	национално	с. Каленовци
Къща на баба Ирина	архитектурно-строителен	местно	с. Комшица
Къща на Елена Паничкова	архитектурно-строителен	местно	с. Комшица
Къща на Цветан Георгиев	архитектурно-строителен	местно	с. Комшица
Църква „Св. Троица“	художествен	местно	с. Комшица
Антична и средновековна крепост, м. „Градище“, 2 км северно	археологически	национално	с. Комшица
Средновековно селище, м. „Селище“, 1 км северно, ляв гряг на р. Височка	археологически	национално	с. Комшица
Средновековна църква, м. „Манастира“, 1 км северно, ляв бряг на р. Височка	археологически	национално	с. Комшица
Две стари чешми	архитектурно-строителен	местно	с. Мургаш
Къща на Георги Николов Петров	архитектурно-строителен	местно	с. Мургаш
Къща на Александър Антонов	архитектурно-строителен	местно	с. Мургаш
Къща на Никола Пешев Трифонов	архитектурно-строителен	местно	с. Мургаш
Къща на Тимка Борисова Колева	архитектурно-строителен	местно	с. Мургаш
Къща на Симеон	архитектурно-строителен	местно	с. Мургаш
Къща на Власаки Василев	архитектурно-строителен	местно	с. Мургаш
Къща на Младен Илиев	архитектурно-строителен	местно	с. Мургаш
Къща на Симеон Димитров	архитектурно-	местно	с. Мургаш

	строителен		
Къща на Кирил Станчев Рангелов	архитектурно-строителен	местно	с. Мургаш
Къща на Дечко Георгиев Младенов	архитектурно-строителен	местно	с. Мургаш
Металодобив, м. „Крива валога“, „Чука“ и „Велики манастир“, на „Чепаня“	археологически	национално	с. Мургаш
Средновековен манастир, „Велики манастир“, на „Чепаня“	археологически	национално	с. Мургаш
Къща на Павлина Григорова	архитектурно-строителен	местно	с. Разбоище
Къща на Илия и Кирил Василеви	архитектурно-строителен	местно	с. Разбоище
Къща на Флора Костова	архитектурно-строителен	местно	с. Разбоище
Къща на Васил Наумов	архитектурно-строителен	местно	с. Разбоище
Къща на Нестор Пейчев	архитектурно-строителен	местно	с. Разбоище
Разбоишки манастир /Куржиловски манастир/ - средновековен , на р. Нишава	археологически	национално	с. Разбоище
Жилищна сграда – едноетажна с арки, до щосето при спирката	архитектурно-строителен	местно	с. Връдловци
Антична сграда, м. „Бучан“, десен бряг на р. Нишава, под „Николски чукар“, 1 км източно	археологически	национално	с. Връдловци
Средновековна църква, на р. Моинска река, 0,3 км източно	археологически	национално	с. Връдловци
Средновековна крепост, м. “Студено кладенце“, на р. Вишова, 1км източно	археологически	национално	с. Връдловци
Къща на н-ци на Антон Найденов Дончев	архитектурно-строителен	местно	с. Върбница
Воденица на Дончеви	архитектурно-строителен	местно	с. Върбница
Две стари чешми	архитектурно-строителен	местно	с. Върбница
Къща на Димитър Василев	архитектурно-строителен	местно	с. Върбница
Къща на н-ци на Асен Гелев	архитектурно-строителен	местно	с. Върбница
Къща на Веселин Станоев	архитектурно-строителен	местно	с. Върбница

Античен водопровод, м. „Градище“, 1 км южно, на „Камика“	археологически	национално	с. Върбница
Антична сграда, м.“Пожарево“, 0,3 км североизточно	археологически	национално	с. Върбница
Църква „Св. Архангел Михаил“ Манастир	художествен архитектурно-строителен	местно	с. Шума
Къща на Методи Станишев - Кьолин	архитектурно-строителен	местно	с. Смолча
Къща на Петър Христов	архитектурно-строителен	местно	с. Смолча
Къща на Рангел Геров	архитектурно-строителен	местно	с. Смолча
Къща на Павел Дончев Башев	архитектурно-строителен	местно	с. Смолча
Къща на Станиш Младенов	архитектурно-строителен	местно	с. Смолча
Къща на Динка Милешкова	архитектурно-строителен	местно	с. Смолча
Къща на Генчо Тодоров	архитектурно-строителен	местно	с. Смолча
Къща на Атанас Димитров	архитектурно-строителен	местно	с. Смолча
Къща на Есто Сотиров	архитектурно-строителен	местно	с. Смолча
Къща на Иванка Станишева	архитектурно-строителен	местно	с. Смолча
Къща на Ангел Илиев	архитектурно-строителен	местно	с. Смолча
Къща на Александър Дейков Стоянов	архитектурно-строителен	местно	с. Смолча
Къща на Теофил Костадинов	архитектурно-строителен	местно	с. Смолча
Къща на Любчо Бранков	архитектурно-строителен	местно	с. Смолча
Къща н Мика Стоилова	архитектурно-строителен	местно	с. Смолча
Къща на Антица Любенова	архитектурно-строителен	местно	с. Смолча
Две стари чешми	архитектурно-строителен	местно	с. Смолча
Средновековен водопровод, м. „Просеченник“, 2 км южно	археологически	национално	с. Смолча
Некропол	археологически	национално	с. Смолча

Къща на Станислав срещу църквата, /б. Кръчма/	архитектурно-строителен	местно	с. Туден
Къща на Райна Герасимова Маркова	архитектурно-строителен	местно	с. Туден
Стара чешма	архитектурно-строителен	местно	с. Туден
Воденица на Гаврил Георгиев Киров	архитектурно-строителен	местно	с. Туден
Къща на Мара Георгиева	архитектурно-строителен	местно	с. Туден
Къща на Петър Младенов	архитектурно-строителен	местно	с. Туден
Къща на Иван Трендафилов	архитектурно-строителен	местно	с. Туден
Средновековна църква „Св. Никола“, на шосето срещу Годеч и Драгоман	археологически	национално	с. Туден
Антично селище и светилище, м. „Реката“, в двора на ТКЗС	археологически	национално	с. Туден
Антично селище и светилище, м. „Реката“, при левия бряг на р. Нишава, в двора на ТКЗС, 0.2 км от моста	археологически	национално	с. Туден

Източник: НИНКН, 2015

В Автоматизираната информационна система „Археологическа карта на България“ са регистрирани 4 обекта, археологически паметници на културата с национално значение.

Таблица 70.1. Обекти НКЦ, регистрирани в Автоматизираната информационна система „Археологическа карта на България“

Археологически обекти	Местоположение	Режим на ползване
1. Селище, м. “Големи дел, Яниче”	с. Голеш	Режим “Б”
2. Храм “Св.Никола”	гр.Годеч	Режим “А”
3. Селище, м. “Миловица”	гр.Годеч	Режим “Б”
4. Вила Рустика, м. “Манастир Св.Дух”	гр.Годеч	Режим “А”
5. Крепост, м.”Градище”	с. Голеш	Режим “А”
6. Селище в пещера, м.”Динена пещера”	с.Гинци	Режим “А”
7. Светилище в пещера, м. “Пещера Света Вода”	с.Гинци	Режим “А”
8. Църква “Св. Николай Мирликийски”	с.Гинци	Режим “А”
9. Разбоишки манастир “Въведение богородично”	с.Разбоище	Режим “А”
10. Селище в пещера на р.”Аракул”	с.Разбоище	Режим “А”
11. Селище, м.”Реката”	с. Туден	Режим “Б”
12. Църква „Св. Николай Чудотворец”	с. Туден	Режим “А”
13. Манастир “Св.Никола Летни”	с.Комщица	Режим “А”
14. Крепост, м.”Елинград”	с.Комщица	Режим “А”
15. Крепост, м.”Градището”, “Калето”	с.Комщица	Режим “А”
16. Крепост, м. “Калето”	с.Шума	Режим “А”
17. Манастир “Св.Троица”	с.Губеш	Режим “А”
18. Селище, двор на застава	с.Станинци	Режим “Б”
19. Селище, м.”Лозище”	с.Станинци	Режим “Б”
20. Селище, двор на ТКЗС	с. Туден	Режим “Б”
21. Букоровски манастир “Св. Георги Победоносец”	с.Букоровци	Режим “А”
22. Надгробна могила, м.”Калето”	с.Гинци	Режим “А”
23. Крепост, м.”Градище”	с.Бракьовци	Режим “А”

Източник: НАИМ-БАН, 2017

Съгласно Националния регистър на военните паметници и картотека, поддържани от Министерство на отбраната на територията на Община Годеч са декларирани като исторически паметници на културата, които притежават статут на НКЦ и военни паметници 8 възпоменателни знаци, издигнати по повод участието на България във войните.

Таблица 70.2. Исторически паметници на културата, които притежават статут на НКЦ и военни паметници

Местоположение	Наименование на паметника
гр. Годеч	Паметник на загиналите във войните за България през 1868 г., 1885 г., 1903 г., 1912-1913 г., 1915-1918 г. и 1944-1945 година
с. Гинци	Паметник на загиналите в Отечествената война 1944-1945 г.
с. Голеш	Паметник на загиналите във войните за България през 1912-1913 г., 1915 –

	1918 г., 1944 -1945 г. от с. Голеш
с. Губеш	Паметник на загиналите във войните за България през 1912-1913 г., 1915 – 1918 г., 1944 г. от с. Губеш
с. Комщица	Мемориал в памет на загиналите във войните
с. Мургаш	Паметник на загиналите от с. Мургаш във войните след Освобождението - 1878 г.
с. Смолча	Паметна плоча на загиналите във войните
с. Шума	Паметник на загиналите в Балканската война, Междусъюзническата война и Отечествената война

Източник: Националния регистър на военните паметници и картотека, Министерство на отбраната, 2017

В Община Годеч има само един обект на културната инфраструктура – читалището в гр. Годеч.

Таблица 71. Културна инфраструктура в Община Годеч

Културни институции	Местоположение	Собственост
Читалище "Никола Йонков Вапцаров- 1899”	гр. Годеч	общинска

Източник: Община Годеч, 2015 г.

7.2. АНАЛИЗ НА ПРИРОДНИТЕ И АНТРОПОГЕННИ ФАКТОРИ, КОИТО ПРЕДСТАВЛЯВАТ РИСК ЗА УВРЕЖДАНЕТО НА НКЦ И НА ЕКСПОЗИЦИОННАТА ИМ СРЕДА

Анализираните източници на информация не дават конкретни сведения и оценки за физическото състояние на недвижимото културно наследство в територията. Археологическите и архитектурно-историческите НКЦ могат да се разглеждат в няколко основни групи. - археологически находки, идентифицирани обекти и археологически недвижими културни ценности в извън селищна среда. Тези обекти, поради тяхното местоположение - в отдалечени и трудно достъпни местности, без директен достъп (дори и по черен път), са относително запазени, в рамките на тяхната естествена природна среда, често пъти в близост или в съчетание със защитени местности (по ЗЗТ) или природни забележителности. Най-често са видими или частично видими на терен. - археологически находки, обекти и археологически паметници на културата на територията на съвременните населени места. - археологически находки, обекти и археологически паметници на културата в извънселищна среда в процес на активна урбанизация. Тези територии се определят като проблемни зони. В тях археологическите обекти в най-голяма степен са застрашени от неправомерно заличаване и разрушаване.

Голяма част от архитектурно-строителните НКЦ разположени в съвременните села в общината са със статут „декларирани” и „обявени” , има и много обекти с качества на НКЦ, за които не са провеждани процедури по деклариране. Някои от тях, особено в селата, към днешна дата са изчезнали. Предимно това са жилищни сгради от типологията. Определено този тип НКЦ са застрашени от изчезване на територията на Община Годеч.

Относително съхранени в селата са жилищните сгради (дори цели махали) и църквите, НКЦ с висока художествена стойност, голяма част с категория „национално значение” строени от средата на 19в до началото на 20-ти век.

При обобщената оценка (диагноза) на състоянието НКЦ могат да се изведат следните изводи:

- неравномерна степен на проученост на археологическите обекти в различните части на територията;
- ниска степен на проученост и документиране на археологическите и архитектурно-строителните обекти в територията на общината;
- ниска степен на социализация, или липса на социализация на по-голяма част от обектите на недвижимото културно наследство;
- липса на актуализиран статут и териториално и обектно насочени норми и режими за опазване на недвижимите културни ценности;
- липса на достатъчно конкретни намерения в приетите вече документи на местната власт, по отношение социализацията на обектите на наследството
- липса на план за опазване и управление на НКЦ
- лошо физическо състояние на обектите, част от които са застрашени от обезличаване и разрушаване;
- затруднена или липса на физическа достъпност до голяма част от тях
- ниска или липса на популяризация на обектите сред населението и туристите
- липса на единна информационна система за НКЦ;
- липса на информираност на обитателите /собствениците на НКЦ за изискванията за опазването им,
- липса на управленски механизми за финансиране на дейности за експониране и експлоатация и адаптация на обектите

Наличната база на НКЦ не е застрашена толкова от екстензивно развиващи се процеси на урбанизация, колкото от други съпътстващи процеси като демографска и икономическа криза и липса на основни документи, произтичащи от прилагане на специализираните закони или стратегически документи. Ето защо , задължително е тяхното създаване и прилагане, след което ще се започнат археологически и архитектурни обследвания и проучвания. В зависимост от резултатите на тези проучвания, следва да се предприемат мерки за консервация и експониране на обектите и археологическите и архитектурни обекти , и тяхното социализиране като значим елемент на културния туризъм в общата структура на зоната.

Към обособените и отдалечените зони и отделни значими обекти на археологическото наследство с последващи устройствени мерки е необходимо да се осигури подходящ достъп (обслужващи пътища, екопътеки), а при доказана необходимост и посетителски центрове. Във вътрешността на общината и свързаните с тях укрепления и могилни некрополи необходимата съпътстваща туристическа инфраструктура следва да се развива и в самите населени места. В рамките на цялата територия на общината следва да се проектира и реализира цялостна информационна система за проучените и експонирани недвижими паметници с основен туристически и информационен център в гр. Годеч.

СХЕМА КУЛТУРА

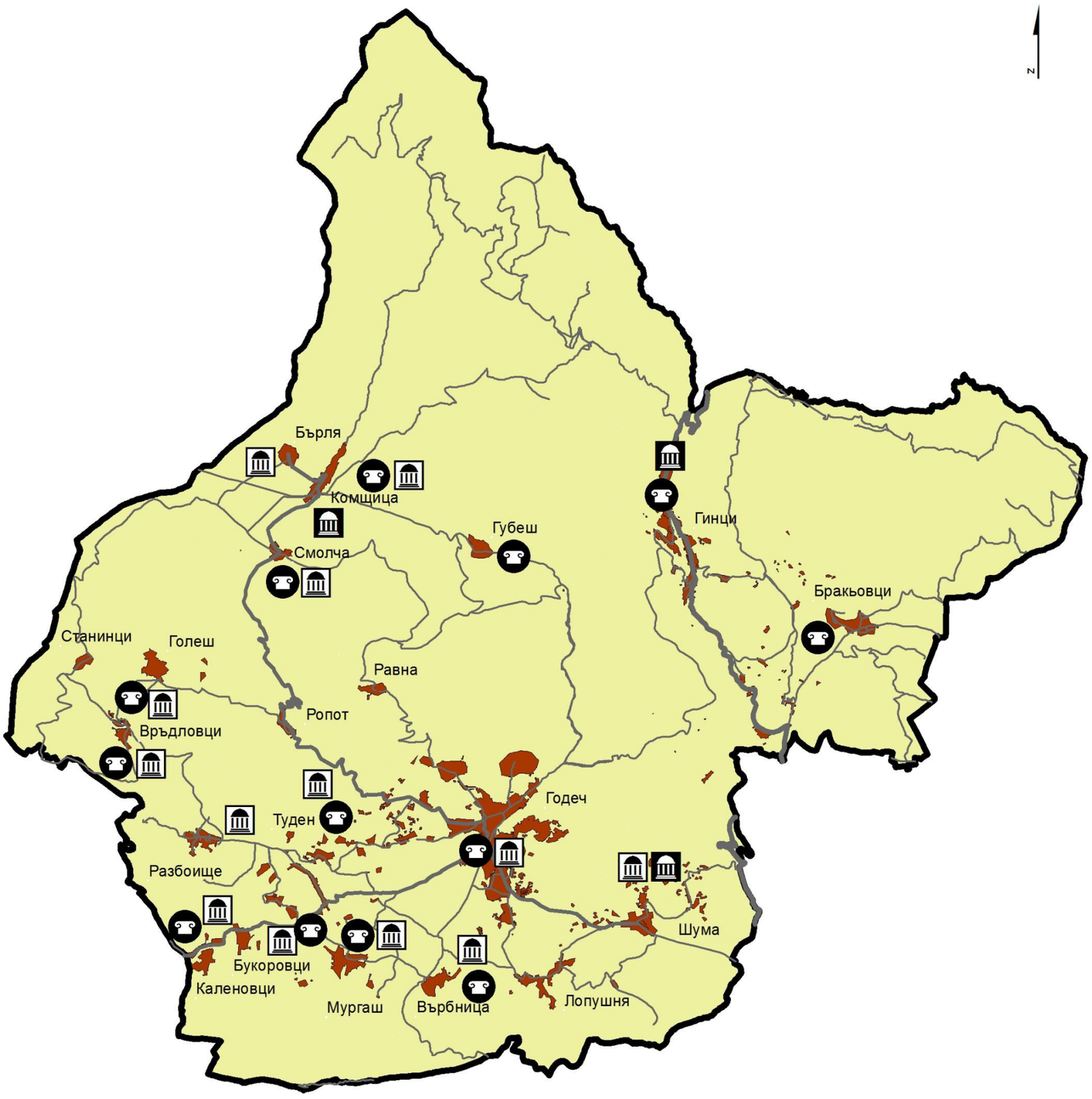

8. ТЕХНИЧЕСКА ИНФРАСТРУКТУРА

8.1. ТРАСЕТА И СЪОРЪЖЕНИЯ. ТЕХНИЧЕСКИ ПАРАМЕТРИ НА ЕЛЕКТРОСНАБДИТЕЛНА, ВОДОСНАБДИТЕЛНА, КАНАЛИЗАЦИОННА, ГАЗОПРОВОДНА, ДАЛЕКОСЪОБЩИТЕЛНА И ДРУГИ МРЕЖИ

8.1.1. ЕЛЕКТРОСНАБДИТЕЛНА МРЕЖА

Всички населени места в общината са електрифицирани.

Електропроводите високо напрежение, заедно със сервитутните зони на ВЕЛ 400 kV включват:

- 400 kV „Нишава“, който преминава през селищата с. Станянци, с. Туден, с. Лопушня, с. Връбница и с. Шума - държавна собственост;
- 400 kV „Петрохан“, който преминава през землищата на с. Шума и с. Гинци - държавана собственост.

Предпазните зони на електропроводите, съгласно чл.621 от Наредба №3 от 09.06.2004г. за устройство на електрическите уредби и електропроводните линии са както следва:

- за напрежение 110 kV - по 20м. от крайните проводници;
- за напрежение 220 kV - по 25м. от крайните проводници;
- за напрежение 4000 kV - по 30м. от крайните проводници.

Всички инвестиционни намерения в близост до електропроводи високо напрежение трябва да се съгласуват с ЕСО ЕАД.

На територията на общината няма електрически подстанции. Община Годеч се захранва от 20 kV „Понор“, излизащ от подстанция „Костинброд“ и от 20 kV „Цръклевци“, който е от подстанция Алдомировци. Тези подстанции осигуряват електрозахранване с въздушни и кабелни изводи на всички съществуващи трафопостове в района на гр. Годеч и съседните населени места в общината.

Общината разполага с необходимите трафопостове, съответстващи на нуждите на населението и действащите промишлени предприятия. Уличното осветление е изцяло подменено с енергоспестяващи осветителни тела.

Все още не се използват напълно природните условия за развитие и експлоатация на нетрадиционни източници на енергия - слънчева енергия, биогориво и др. за задоволяване на местни нужди от топла вода, отопление и електроенергия.

На територията на община Годеч функционира една фотоволтаична електроцентрала – „Годеч” с мощност 54.405 kW в категория: Фотоволтаична до 5 MWp.

8.1.2. ВОДОСНАБДИТЕЛНА И КАНАЛИЗАЦИОННА МРЕЖА

По данни на НСИ 100% от населението на община Годеч е водоснабдено. Водоснабдителната мрежа на много места, обаче, е амортизирана и се нуждае от реконструкция и ремонт. Водоснабдителната система се състои от открито водохващане "Черна" – северните склонове на Стара планина под връх Ком и водохващане от местни извори - "Зли дол", "Молак", "Голеш", "Лопушна". Някои от селата са захранени от местни водоизточници - с. Гинци, с. Бракьовци, с. Шума, с. Комщица, с. Бърля, с. Смолча, с. Губеш, с. Връбница. Нито едно водохващане няма изградена пречиствателна станция за питейна вода. Общата дължина на водопроводната мрежа е 186 км. от която 110 км. вътрешна мрежа и 76 км. външна мрежа. По голямата част от мрежата е гравитачна. Две населени места – с. Шума и с. Смолча и част от гр. Годеч се снабдява помпажно. Недостигът на питейна вода, особено през летния период, е един от най-значимите проблеми на общината. Причините са в проблеми с водохващанията и отклоняване на води, загубите на системата, както и в нарастналото потребление. Проблем на водоснабдяването на града е изградената от азбестоциментови тръби остаряла водопроводна мрежа, която дава множество аварии и това прави трудна поддръжката и експлоатацията й, а също така води до значителни загуби на питейна вода. През летния сезон, когато не валят дъждове, градът е на режим на водоснабдяване. По информация от годишното статистическо наблюдение „Водоснабдяване и канализация” за 2011 г. над 20 % от населените места са с режим на водоснабдяване, поради недостиг на вода. Стойностите на този показател са изключително високи спрямо средните за страната 3%.

Въпреки това, използваната вода на човек от населението за 2010 г. по данни на НСИ е 162 л./ч./д., което е по-високо от нивата за страната като цяло (135 л./ч./д.) и по-високо от средното за областта (119 л./ч./д.). От тази вода 79% е използвана от домакинствата при 72% за страната и 75% за областта. Водопотреблението е нараснало в сравнение с 2007 г. с 11 л/ч/д. Пренасочването на вода за производство на електроенергия от ВЕЦ и подмяната на мрежата с ПВЦ тръби водят до сериозен екологичен проблем за територията, който в следващите години може да доведе до драматични последствия, свързани с промяна на ландшафта и загуба на биоразнообразие. Особено с оглед факта, че по-голямата част от територията попада в обхвата на екологичната мрежа НАТУРА 2000, е необходимо сериозно разглеждане на този проблем и предприемане на съответните действия за намаляване на неблагоприятните последици.

Таблица 72. Водопотребление по населени места за периода 2006-2008 год /литри/ жител/ ден/

Населени места	Водопотребление /л/ж/д/		
	2006	**2007**	**2008**
гр. Годеч	103	104	112
с. Бракьовци	102	65	119
с. Букоровци	265	336	437
с. Бърля	73	161	109
с. Връдловци	156	190	253
с. Гинци	92	77	65
с. Голеш	125	173	180
с. Губеш	79	74	99
с. Каленовци	210	257	362
с. Комщица	58	128	118
с. Лопушна	75	160	126
с. Мургаш	154	143	183
с. Равна	139	177	119
с. Ропот	221	148	229
с. Смолча	66	68	105
с. Станянци	137	181	214
с. Туден	271	356	380
с. Шума	77	86	106
с. Разбоище	154	119	198
с. Връбница	198	216	342
Общо	**106**	**111**	**121**

Графика 32: Водопотребление /л/ж/д/ за периода 2006-2008 г.



Независимо от изграденост на водоснабдителната мрежа не е постигнато оптимално задоволяване на нуждите от достатъчна по количество и качество питейна вода. Причините за това са силното намаляване на дебита на някои водоизточници, не се търсят възможности за изграждане на нови водохващания, поливането на градини от водопреностната мрежа, кражби на вода, не се изграждат и подновяват филтрите за пречистване на водата. Но основна причина за наличието на режим при водоползването са големите загуби по водопреностната мрежа, която е амортизирана в порядъка на 70–80 %.

През 2014 г. в община Годеч е реализиран проект „Допълнително водоснабдяване на гр.Годеч от каптажи „Зли дол“ 1 и 2 на територията на община Годеч“.

За 2011 г. само 5% от населените места са с обществена канализация. По този показател данните за общината са близки до средните за страната 7,2% за 2011 г. По данни на НСИ от преброяването през 2011 г. 89% от обитаваните жилища в града и 4% в селата са свързани с обществена канализация. По-голямата част от обитаваните жилища в селата са свързани с попивни ями (44%), септични ями (19%) или нямат никакви съоръжения (20%). Канализационната мрежа е изградена от азбестови тръби, които са силно амортизирани. Наложителна е нейната подмяна. Това довежда до чести аварии, при които се губи значително количество вода. Необходимо е изграждане на пречиствателна станция на територията на общината.

Таблица 73. Подавани водни количества към населените места

№	Водоизточник	Населени места	Водно количество м.куб./годишно
1	к-ж Зли дол -1	Годеч	8000
2	к-ж Зли дол -2		15500
3	к-ж Молак	Годеч, Туден, Разбоище, Букоровци	30000
4	к-ж Грамада		500
5	к-ж Манастира	Бърля, Комщица	10 000
6	к-ж Щърболица	Връдловци	2000
7	к-ж Студенец	Връбница	500
8	РВ „Перачка река“	Бракьовци	500
9	к-ж Благата вода	Гинци	15000
10	к-ж Бъзовец		3000
11	РВ „Черна“	Гр. Годеч	201560
12	к-ж Барата	Голеш	5000
13	к-ж Извора	Голеш	1000
14	к-ж Голешко врело	Голеш, Туден, Разбоище, Букоровци	6000
15	к-ж Тодорина поряна	Губеш	1000
16	к-ж Дашин кладенец		1500
17	к-ж Ръкова вода		2000
18	к-ж Лопушко врело	Годеч, Шума	20000
19	к-ж Манастира		5000
20	к-ж Извора	Бърля, Комщица	3000
21	к-ж Врело	Равна	3000
22	к-ж Доин Дол		1000
23	к-ж Топлица	Ропот, Туден	300
24	к-ж Извора	Смолча	5000
25	к-ж Извора	Шума	4000

8.1.3. ПРЕЧИСТВАНЕ НА ОТПАДЪЧНИТЕ ВОДИ

На територията на Община Годеч няма изградени пречиствателни станции за отпадни води.

В р. Нишава зауства градската канализация на гр. Годеч без пречиствателна станция.

Предприятията, които заустват в градската канализация или директно в р. Нишава и в момента работят, имат изградени локални пречиствателни съоръжения за производствените отпадъчни води.

В река Станянска заустват отпадъчни води от "Мина Станянци"- АД, с. Станянци, община Годеч без пречистване.

На територията на Община Годеч емитери, формиращи отпадъчни води и заустващи в повърхностни водни обекти са:

Градска канализация

- Три броя зауствания /ГК 0 400, ГК 0 500, ГК 0 500/ в р. Нишава, издадено е Разрешително за заустване и има план за собствен мониторинг.Контрол се осъществява два пъти годишно.

Предприятия:

- "Мина Станянци" АД - отпадъчните води заустват в р.Станянска.
- "Магнит" АД - фирмата е шведско-българска, която произвежда сухи трансформатори. Формираните отпадъчни води, поради спиране през1999г. на галваничния цех са само битово-фекални и дъждовни. Те заустват в градската канализация на гр. Годеч.
- "Могила" АД - мандра за производство на кашкавал. Отпадъчните води, битово-фекалните и производствените след преминаване през мазниноуловител заустват се в градската канализация.

8.1.4. ГАЗОПРОВОДНА МРЕЖА

Община Годеч не е газифицирана.

8.1.5. РАДИО- И ТЕЛЕВИЗИОННО ПОКРИТИЕ, ДАЛЕКОСЪОБЩЕНИЯ И ДРУГИ МРЕЖИ

По данни на НСИ 80% от обитаваните жилищата на територията на община Годеч имат достъп до интернет. Телефонната плътност за град Годеч (с изключение на някои квартали) и селата Гинци, Голеш, Станянци и Връдловци е добра. За всички останали има дефицити. В селищната система има относително добро покритие на мобилните телефони. Процентът на покритие с радио и телевизионни мрежи на територията на Община Годеч е представено в Таблица 74.има относително добро покритие на мобилните телефони. Процентът на покритие с радио и телевизионни мрежи на територията на Община Годеч е представено в Таблица 74.

Таблица74: Покритие с ефирна цифрова телевизия в Община Годеч.

ЕКАТТЕ	Населени места	% покритие
15309	гр. Годеч	99,5
6050	с. Бракьовци	0
7020	с. Букоровци	100
7555	с. Бърля	0
12320	с. Връдловци	93.8
12770	с. Върбница	100
14903	с. Гинци	43.8
15572	с. Голеш	2,06
18037	с. Губеш	0
35345	с. Каленовци	100
38186	с. Комщица	0
44300	с. Лопушня	45.2
49334	с. Мургаш	100
61100	с. Равна	100
61652	с. Разбоище	100
63001	с. Ропот	93.1
67641	с. Смолча	0
68775	с. Станинци	6.07
73417	с. Туден	100
83466	с. Шума	46.1

СХЕМА ТЕХНИЧЕСКА ИНФРАСТРУКТУРА



8.1.6. ПЪТНА И ЖЕЛЕЗОПЪТНА МРЕЖА (КЛАСИФИКАЦИЯ И СЪСТОЯНИЕ)

Територията на общината се обслужва преимуществено от автомобилен транспорт. Всички населени места са свързани с пътища. На територията на община Годеч е развита 148 км пътна мрежа. Транспортната връзка със столицата София е ежедневна и се осъществява чрез автобуси и микробуси. През територията на общината не преминават първокласни пътища. Най-високото ниво на транспортното обслужване в общината се осъществява от второкласния път Годеч - София. Общата дължина на пътищата II-ри и III-ти клас в общината е 52 км., разпределени както следва: пътища II-ри клас 30 км, пътища III-ти клас 22 км.

Таблица 75: Общинска пътна мрежа в Община Годеч

Номер на път	Наименование	община	населено място	начален и краен км на територията на общината		дължина на пътя на територията на общината /м/
				от км	до км	
SFO1120	/III-813/Годеч-Лопушня-Шума / III-813/	Годеч	Годеч, Лопушня,Шума	0,000	6,000	6000
SFO1121	/III-8132 / Годеч-Губеш-Комщица / III-8132	Годеч	Годеч,Губеш, Комщица	0,000	12,000	12000
SFO1122	/III- 8132/Ропот-Голеш-Връдловци –Станянци/ SFO3203/	Годеч	Ропот, Връдловци, Станинци	0,000	8,000	8000
SFO2124	/II-81, Бучино проход-Гинци/-Бракьовци	Годеч	Гинци, Бракьовци	0,000	3,500	3500
SFO2128	/III-8132/-Годеч-Туден-/SFO3132/	Годеч	Годеч, Туден	0,000	3,530	3530
SFO2129	/SFO1121/-Годеч - мах.Трап	Годеч	Годеч	0,000	1,180	1180
SFO3123	/SFO1120 / Лопушня - помп.станция	Годеч	Лопушня	0,000	1,220	1220
SFO3125	/III - 813 / Годеч - Върбница / SFO3131 /	Годеч	Годеч, Върбница	0,000	5,000	5000
SFO3126	/III - 813, Годеч - Букоровци / - Мургаш / SFO3131 /	Годеч		0,000	2,000	2000
SFO3127	/III - 8132 / Годеч - Равна	Годеч	Годеч, Равна	0,000	6,500	6500
SFO3130	/SFO2124, Бучин проход - Бракьовци / - Исторически път - мах.Кумичина дупка - /II-81/ мах. Кумичина дупка - / II - 81 /	Годеч	Гинци	0,000	11,100	11100
SFO3131	/III -813, Годеч - Букоровци / - Мургаш - Върбница	Годеч	Мургаш, Върбница	0,000	5,000	5000
SFO3132	/III - 813, Годеч - Букоровци / - Туден - Разбоище	Годеч	Туден, Разбойще	0,000	6,500	6500
SFO3133	/III - 8132 / - Смолча - гран.застава Смолча	Годеч	Смолча	0,000	2,720	2720
SFO3134	/SFO3132, Туден - Разбоище / - / III - 813 /	Годеч	Туден	0,000	1,500	1500
SFO3135	/III - 813 / Годеч - мах. Панджина	Годеч	Годеч	0,000	0,700	700
SFO3136	/III - 813 / Годеч - мах. Стойкина	Годеч		0,000	1,200	1200
SFO3137	/SFO2124 / Бракьовци - мах. Рашина ливада	Годеч		0,000	0,350	350
SFO3139	/II - 81, Бучин проход - Петрохан / Гинци - мах. Велиндренци	Годеч	Гинци	0,000	0,460	460
SFO3140	/II - 81, Гинци - Петрохан / Гинци - гробищен парк	Годеч	Гинци	0,000	0,700	700
SFO3141	/SFO1121 / Губеш -	Годеч	Губеш	0,000	0,450	450

	гробищен парк					
SFO3143	/SFO3132, Годеч - Разбоище / Туден - мах.Мусина - мах.Яшкина	Годеч		0,000	0,500	500
SFO3144	/III - 813, Годеч - Букоровци / - мах.Кюркчийска	Годеч		0,000	0,300	300
SFO3145	/SFO1120 / Шума - гробищен парк	Годеч		0,000	0,180	180
SFO3146	/III - 813 / Шума - мах.Бонинци	Годеч	Шума	0,000	2,900	2900
SFO3203	/III - 8001, Калотина - Каленовци / Беренде извор - Граница общ.(Драгоман - Годеч) - Станинци	Драгоман, Годеч		10,650	13,450	2800

Републиканските пътища, които преминават през територията на Община Годеч са:

- II-81 – СОП София-Петрохан -Монтана
- III-813 – Годеч- Шума- Бучин проход
- III-8132 – Каленовци - Букоровци - Годеч - Ропот - Смолча - Комщица - Бърля

Състоянието на пътищата е лошо, въпреки извършените ремонти. Голяма част от тях се нуждаят от реконструкция. През 2008 г. с финансовата подкрепа на Министерство на регионалното развитие и Министерство на икономиката са реконструирани улиците „Мерудая", „Мали Ком", „Александър Милев" и „Додовица" в град Годеч.

Съгласно Наредбата за категоризация на железопътните линии в Република България, между гара Калотина и маневрен район Станянци, попадаща на територията на Община Годеч е железопътна линия трета категория, по която към момента преминават по 5 броя директни товарни влакове в интервала от 9 до 19 часа. В „Стратегия за развитие на транспортната инфраструктура в Р България до 2020 г." не се предвижда да бъдат изпълнявани проекти за развитие на железопътната мрежа на територията на Община Годеч.

8.1.7. СМЕТОСЪБИРАНЕ И ТРЕТИРАНЕ НА ОТПАДЪЦИТЕ, ДЕПА ЗА ОТПАДЪЦИ

Общинско депо за битови отпадъци е разположено в землището на с. Разбоище, на 7 км югозападно от гр. Годеч. Експлоатира се от 1983 г. Общата площ на депото е 40 дка.

Таблица 76. Генерирани битови отпадъци на територията на Община Годеч

Година	**2009**	**2010**	**2011**	**2012**
Генерирани битови отпадъци в тона/год.	5630	4565	1631	1046

Източник: НСИ, 2011 г.

В началото на 2012 г. е открито Регионално депо за неопасни и инертни отпадъци за общините Костинброд, Своге, Сливница, Божурище, Годеч и Драгоман. Площадката на депото е на около 12 км. от Костинброд. Депото обслужва шест общини от регион Костинброд с население около 70000 жители. Съоръжението осигурява екологосъобразно третиране на генерираните в региона битови отпадъци. Обектът е реализиран в съответствие с Националната програма за управление на отпадъците, която предвижда изграждане на система от регионални депа и закриване на съществуващите депа за битови отпадъци.

СХЕМА ПЪТИЩА



9. ОТДИХ И ТУРИЗЪМ

9.1. ОБЕКТИ, ЗНАЧИМОСТ И СОБСТВЕНОСТ

➢ **Природни ресурси**

От природните ресурси на общината най-значими от гледна точка на отдиха и рекреацията са скалния комплекс „Заского", водопад „Котлите", както и ландшафта на общината.

➢ **Антропогенни ресурси**

Историческият потенциал се акцентира върху Римското селище и съвкупността от църкви и манастири:

- Манастир „Св. Николай Летни" – гр. Годеч
- Църква „Св. Троица"- с. Губеш
- Манастир „Св. Архангел Михаил"- с. Лопушна
- Манастир „Св. Илия"- с. Връдловци
- Манастир „Св. Дух"- гр. Годеч
- Манастир „Св. Георги"- с. Букоровци
- Църква „Св. Димитър"/стара/ - гр. Годеч – художествен паметник на културата с местно значение. Отвътре църквата е изографисана със сцени от Евангелието. Иконописта показва стилова близост с произведенията на Самоковската и Банската художествена школа.
- Църква „Св. Троица"- с.Комщица-художествен паметник на културата. Църквата се датира в 1863 год. Иконостасът и иконите са с голяма художествена стойност. Много рядко срещан иконостас в България, един от най-хубавите от залеза на Българското възраждане.
- Манастир „Въведение Богородично"- с. Разбоище – Национален паметник на културата. Църквата е построена в скална ниша на височина 50 метра. Запазени са няколко фрагмента от стенопис, датиран в XIV век.
- Църква „Св. Николай Чудотворец"- с. Туден – Художествен и археологически паметник на културата.
- Манастир „Св. Николай летни" при с.Губеш . По своя архитектурен план и начин на градеж църквата би могла да се датира в XV – XVI век.
- Църква „Св. Николай" в с. Гинци – художествен паметник на културата

През 2015 г. е реализиран проектът „Реконструкция и изграждане на спортен комплекс в гр. Годеч, община Годеч", осъществен с подкрепата на програма за развитие на селските райони. Комплексът е изграден на мястото на стария стадион. Освен многофункционална спортна зала, са изградени и нови трибуни за 600 седящи места, пречиствателно съоръжение, паркоустройство, футболно игрище, паркинг и детска площадка.

9.2. ВЛИЯНИЕ В ОБЩОТО ИКОНОМИЧЕСКО РАЗВИТИЕ

За последната година в Община Годеч са реализирани 456 нощувки, като около ¼ от тях са от чужденци.

Таблица 77. Реализирани нощувки и приходи от нощувки по видове средства на подслон в Община Годеч

Видове туристическа инфраструктура	Брой	Легла	Легла-денонощия бр.	Стаи – бр.	Реализирани нощувки	Реализирани нощувки от чужденци	Приходи от нощувки
Средства за подслон	2	58	13230	22	456	117	-

Източник: НСИ, 2015 г.

СХЕМА ОТДИХ И ТУРИЗЪМ

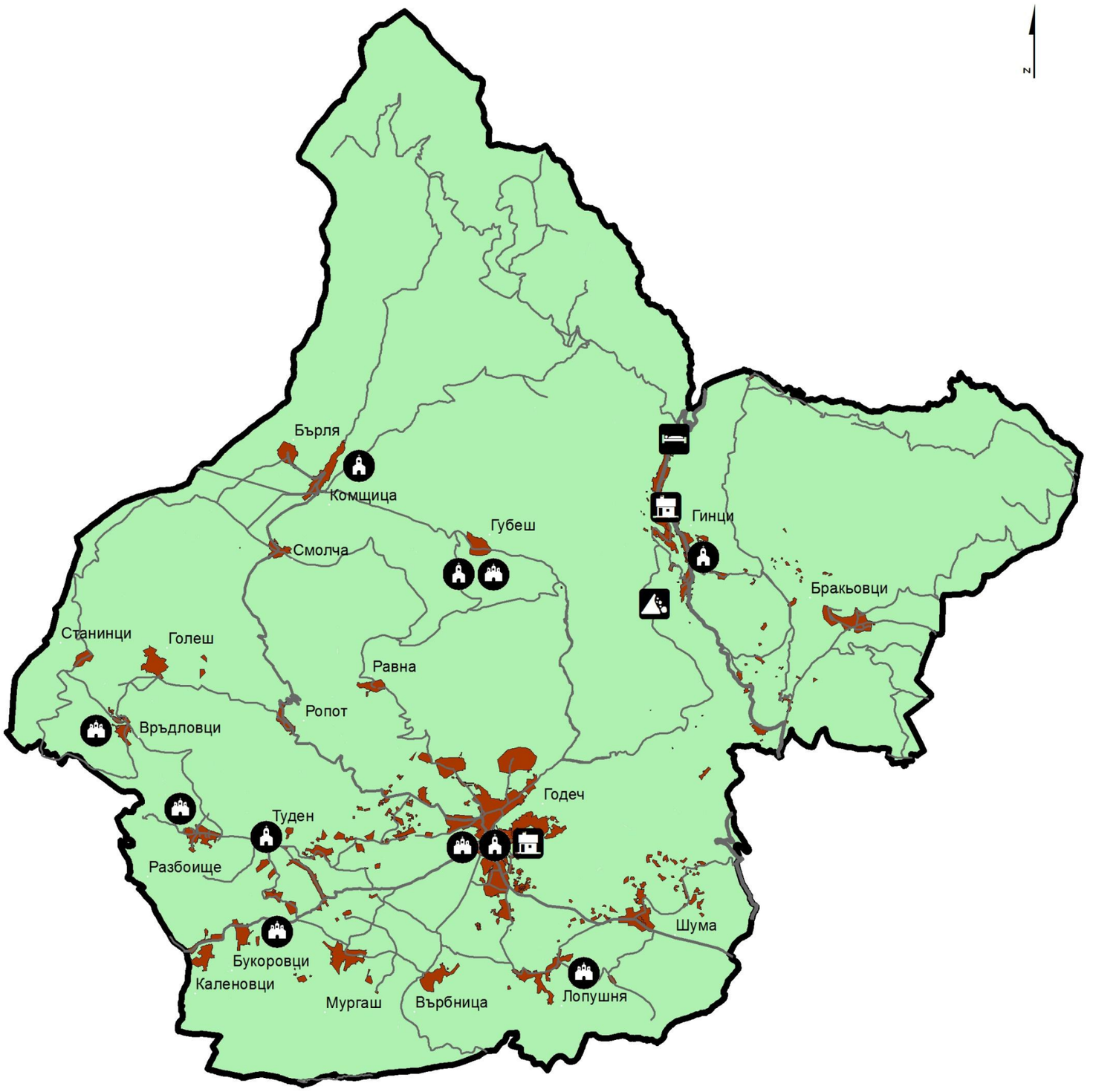

10. РЕГИОНАЛНИ ПРОБЛЕМИ

10.1. РЕГИОНАЛНИ ПРОСТРАНСТВЕНИ ПРОБЛЕМИ

Община Годеч е разположена в югозападна България, по южните склонове на Стара планина, в северозападната част на Софийска област между общините Драгоман, Своге, Берковица, Костинброд и границата ни с Р Сърбия. На север се издига старопланинския дял Козница с връх Ком – 2016m., а на юг е разположена Чепън планина с връх Петров кръст – 1206 m.На запад е оградена от полупланинската част Забърде, част от Видлич, а на изток се простират крайни издънки на Мала планина.

В административно отношение община Годеч се състои от един главен град - Годеч и деветнадесет радиално разположени села. На север от града е скупчено с. Губеш, на североизток се простират селата Гинци и Бракьовци, на югоизток – с. Шума и с. Лопушна, на юг – с. Връбница и с. Мургаш, на югозапад – с. Букоровци и с. Каленовци, на запад с. Туден, с. Разбойище, на северозапад – с. Ропот, с. Връдловци, с. Станянци, с. Голеш, с. Смолча, с. Комщица, с. Бърля и с. Равна. Общата площ на общината е 374 486 дек.

10.2. РЕГИОНАЛНИ ИКОНОМИЧЕСКИ ПРОБЛЕМИ

Регионалните икономически проблеми са свързани с ниска конкурентоспособност на произвежданата продукция, ниска квалификация на работната сила, липса на развито производство, недостатъчен брой предприятия от сферата на добива и промишлеността и сериозни затруднения пред съществуващи предприятия.

10.3. РЕГИОНАЛНИ СОЦИАЛНИ ПРОБЛЕМИ

Демографската ситуация в общината е неблагоприятна. Основен социален проблем е застаряването на населението свързано предимно с непрекъснатата миграция, ниската раждаемост и високата смъртност.

В следствие на миграцията и отрицателния естествен прираст съществува реален риск от обезлюдяване на селата и града, което допълнително влошава социално-икономическото им развитие.

Високият темп на намаляване на населението, ниската гъстота и влошаващата се възрастова структура са пречка за развитие на пазара на труда.

10.4. РЕГИОНАЛНИ КУЛТУРНИ ПРОБЛЕМИ

Регионалните културни проблеми са свързани с липсата на осигурена достъпност до голяма част от недвижимите културни ценности,недостатъчното експониране и социализиране на паметниците.

10.5. РЕГИОНАЛНИ ЕКОЛОГИЧНИ ПРОБЛЕМИ

Сред регионалните екологични проблеми са наличието на силно ерозирали терени, където стопанската дейност е невъзможна, проблеми с водоснабдяването и замърсяването на водите, както и липса на достатъчно развита канализационна мрежа.

Недостигът на питейна вода, особено през летния период, е един от най-значимите проблеми на общината. Причините са в проблеми с водохващанията и отклоняване на води, загубите на системата, както и в нарастналото потребление. Проблем на водоснабдяването на град Годеч е изградената от азбестоциментови тръби остаряла водопроводна мрежа, която дава множество аварии и това прави трудна поддръжката и експлоатацията й, а също така води до значителни загуби на питейна вода. През летния сезон, когато не валят дъждове, градът е на режим на водоснабдяване.

10.6. РЕГИОНАЛНИ КОМУНИКАЦИОННИ ПРОБЛЕМИ

Основните комуникационни проблеми са свързани с и изпълнение на планираните инфраструктурни проекти.

II. ПРОГНОЗА

1. СОЦИАЛНО-ИКОНОМИЧЕСКО РАЗВИТИЕ

1.1. ПРОГНОЗА ЗА ДЕМОГРАФСКО РАЗВИТИЕ

Развитието на населението се базира на естественото възпроизводство на населението (фертилни контингенти, очаквана фертилност, смъртност, средна продължителност на живота) и механичния прираст.

За Община Годеч е характерна благоприятна възрастова структура с висок дял на фертилните контингенти, нисък дял на възрастното население и високи стойности на младите хора.

Прогнозата за демографското развитие на Община Годеч за периода до 2035 г. е направена посредством екстраполационен метод – на база тенденции в развитието на населението за последните 20 г., тъй като се очаква темпът на намаляване на населението да се запази и в перспектива.

Прогнозата е разработена в три варианта - песимистичен, реалистичен и оптимистичен, като в таблица 78 е представено очакваното демографско развитие при трите варианта за 2015, 2020, 2025, 2030 и 2035 г.

И в трите варианта на развитие се очаква намаляване на населението на Община Годеч като цяло, така и по отделните населени места, но с различни темпове.

Таблица 78. Прогнозно демографско развитие на Община Годеч – песимистичен, реалистичен и оптимистичен вариант

Песимистичен вариант	2020	2025	2030	2035
Население Община Годеч	4336	3892	3463	3035
0-14 г.	447	401	357	313
15-64 г.	2398	2152	1915	1679
65+ г.	1492	1339	1191	1044
град Годеч	3592	3299	3012	2735
с. Бракьовци	23	17	13	9
с. Върбница	9	7	7	6
с. Губеш	25	23	20	15
с. Мургаш	28	21	15	9
с. Смолча	11	7	5	4
с. Букоровци	10	7	5	2
с. Гинци	172	133	93	54
с. Каленовци	14	11	8	5
с. Равна	12	9	5	2
с. Станинци	12	9	8	6
с. Бърля	12	9	8	5
с. Комщица	63	46	29	12
с. Разбоище	14	12	9	
с. Туден	100	104	108	112
с. Връдловци	17	14	12	9
с. Голеш	50	33	17	5
с. Лопушня	27	20	14	8
с. Ропот	10	7	5	3
с. Шума	136	103	69	35
Реалистичен вариант	**2020**	**2025**	**2030**	**2035**
Население Община Годеч	4429	3991	3562	3147
0-14 г.	449	404	361	320
15-64 г.	2410	2171	1937	1716
65+ г.	1499	1351	1205	1067
град Годеч	3592	3299	3012	2735
с. Бракьовци	28	23	17	16
с. Върбница	11	11	9	8
с. Губеш	29	27	22	17
с. Мургаш	28	22	16	10
с. Смолча	12	8	7	5
с. Букоровци	10	8	5	3
с. Гинци	173	136	99	64
с. Каленовци	15	12	10	9
с. Равна	12	9	6	3
с. Станинци	14	12	10	8
с. Бърля	14	11	9	7
с. Комщица	63	47	32	16

с. Разбоище	15	13	11	9
с. Туден	100	105	110	114
с. Връдловци	18	15	13	11
с. Голеш	50	35	20	11
с. Лопушня	27	21	15	9
с. Ропот	11	8	6	4
с. Шума	137	105	74	44
Оптимистичен вариант	**2020**	**2025**	**2030**	**2035**
Население Община Годеч	4505	4141	3798	3471
0-14 г.	456	419	383	350
15-64 г.	2450	2249	2056	1879
65+ г.	1524	1399	1279	1169
град Годеч	3642	3399	3170	2951
с. Бракьовци	42	29	21	18
с. Върбница	12	12	12	12
с. Губеш	29	28	23	19
с. Мургаш	28	23	18	13
с. Смолча	12	11	9	8
с. Букоровци	10	8	6	4
с. Гинци	175	142	112	83
с. Каленовци	16	14	12	11
с. Равна	12	9	7	5
с. Станинци	14	13	11	10
с. Бърля	14	13	10	9
с. Комщица	64	50	37	25
с. Разбоище	15	14	12	10
с. Туден	100	105	110	116
с. Връдловци	18	16	14	12
с. Голеш	51	37	25	13
с. Лопушня	27	22	17	12
с. Ропот	11	9	7	5
с. Шума	139	111	85	60

Според песимистичния вариант, при запазване на параметрите на естественото възпроизводство, към края на прогнозния период населението на Община Годеч ще достигне 3035 души. При този вариант на относително забавяне развитието на населението е прогнозирано при хипотези за неблагоприятни социално-икономически процеси в страната.

Графика 33. Прогноза за развитие на населението на Община Годеч /песимистичен вариант/



Според реалистичния вариант, като най-вероятен за сбъдване, формиралите се възрастови структури, в съчетание с миграционните процеси ще имат определящо значение за развитието на населението в перспектива. Предвижда се към края на прогнозния период населението на общината да бъде 3103 души. Реалистичният вариант (при хипотеза за конвергентност) е съобразен с нормативните изисквания на Европейския съюз за демографското и социално-икономическото развитие на страните членки.

Графика 34. Прогноза за развитие на населението на Община Годеч /реалистичен вариант/



Оптимистичният вариант се базира на възприетите хипотези за развитие на основните демографски процеси, които в началото на прогнозния период са близки до тези на останалите варианти, като се предвижда постепенно нарастване на населението, което към 2035 г. да достигне 3397 души. При този вариант на относително ускоряване се предполага, че демографското развитие ще протича при благоприятни социално-икономически процеси в страната.

Графика 35. Прогноза за развитие на населението на Община Годеч /оптимистичен вариант/



1.2. ПРОГНОЗА ЗА ИКОНОМИЧЕСКОТО РАЗВИТИЕ

В бъдеще се очаква запазване на тенденциите на увеличаване на общия брой икономически субекти на територията на Община Годеч.

Таблица 79. Прогноза за икономическо развитие – брой икономически субекти на територията на Община Годеч

Година		**2020**	**2025**	**2030**	**2035**
Микро	(до 9 заети)	163	187	210	233
Малки	(10 до 49 заети)	13	14	16	17
Средни	(50 до 249 заети)	1	1	1	1
Големи	(над 250 заети)	2	2	2	2
Общо		179	204	228	252

Графика 36. Прогноза за икономическо развитие – брой икономически субекти на територията на Община Годеч

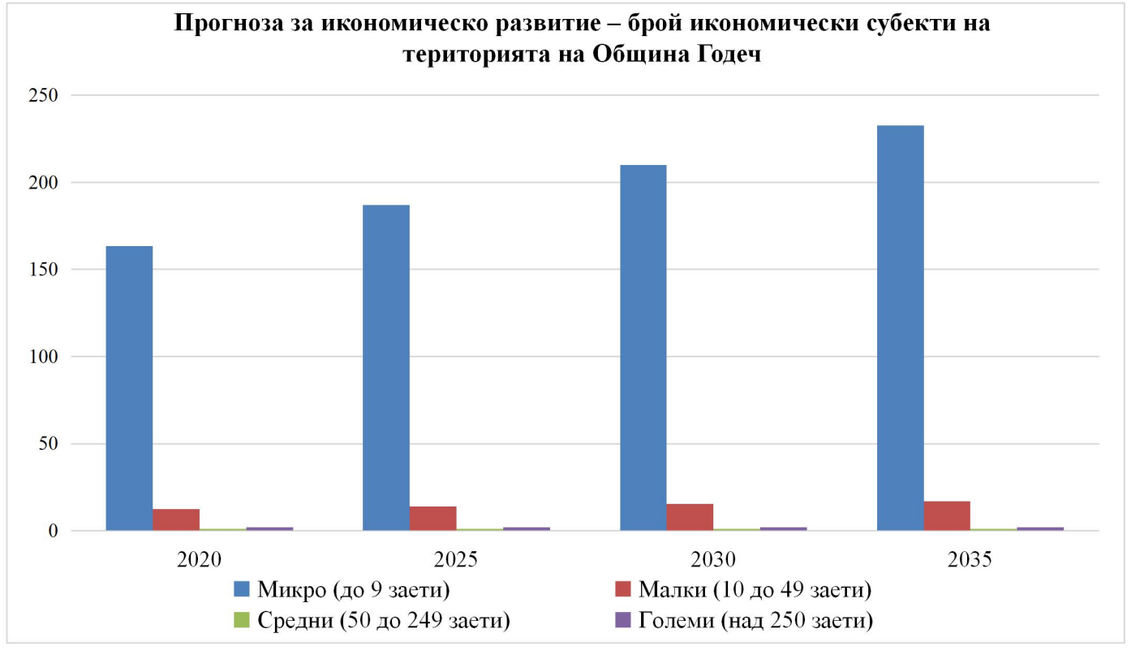

Очаква се нарастване стойността на нетните приходи от продажби като в края на периода е прогнозирано че стойността им ще бъде с 29,1%. /Таблица 80/

Таблица 80. Прогноза за икономическо развитие - нетни приходи от продажби по икономически дейности

Икономически дейности	Нетни приходи от продажби			
	2020	2025	2030	2035
Общо	66314	72563	78709	84719
Селско, горско и рибно стопанство	1153	1048	944	843
Търговия; ремонт на автомобили и мотоциклети	1206	849	498	154
Хотелиерство и ресторантьорство	204	238	270	302
Други	63751	70428	76997	83420

Графика 37. Прогноза за икономическо развитие – нетни приходи от продажби по икономически дейности



По отношение на структурата на заетостта се очаква нарастване както на общия брой на заетите лица, така и на заетите в отделните сектори. Прогнозно към края на периода се очаква нарастване на заетите лица с около 7,7%.

Таблица 81. Прогноза за развитие на заетостта - наети лица по трудово и служебно правоотношение в Община Годеч

Икономически дейности	2020	2025	2030	2035
Общо	1358	1388	1418	1448
Селско, горско и рибно стопанство	40	47	53	60
Преработваща промишленост	480	484	487	491
Търговия, ремонт и техническо обслужване	36	37	37	38
Хотелиерство и ресторантьорство	27	31	35	39
Други дейности	775	790	805	820

Прогнозата за икономическото развитие включва:

- **Развитие на селското и горското стопанство**
- залесяване на неземеделски земи
- модернизиране на земеделските стопанства
- залесяване с бързорастящи горски дървесни
- видове в с. Станянци

- **Развитие на промишлеността**
- Изграждане на индустриална зона в гр. Годеч
- Изграждане на Бизнес-инкубатор в гр. Годеч
- **Развитие на туризма**
- Изграждане на спа хотел в гр. Годеч
- Изграждане на екопътека до извора на р. Нишава
- Изграждане на екопътека до Разбойщки манастир
- Изграждане на аквапарк в гр. Годеч
- Изграждане на закрит плувен басейн в гр. Годеч
- Изграждане на ледена пързалка
- Създаване на парк за катерачество
- Изграждане на велоалеи в гр. Годеч
- Изграждане на база за конен спорт
- Изграждане на голф игрище
- Изграждане на тенис корт
- Изграждане на ски писта

За края на периода се очаква развитие на туристическия сектор чрез привличане на по-голям брой туристи и увеличаване на легловата база.

Факторите, които предопределят тази тенденция са подобряване на инфраструктурните дадености на града и региона и строителство на нови туристически обекти. Изчисленият брой на реализирани нощувки в края на периода 2035г. е 551 души.

Прогнозирането на очаквания туристически поток се базира на изчисления по следната формула: N=N0*(1+p/100), където N0 е брой нощувки за последната година, а p е среден годишен прираст. За 20-годишен период, ако p се приеме за единица, се получава следното: N=x*(1+0,01) n, като очакваните стойности са представени в таблица 82.

Таблица 82. Прогноза за очакваните реализирани нощувки за периода 2011-2035 г.

Година	2015	2020	2025	2030	2035
Реализирани нощувки	456	479	503	527	551

1.3. ПРОГНОЗА ЗА РАЗВИТИЕ НА СОЦИАЛНАТА БАЗА

Бъдещото развитие на социалната база включва оразмеряване на броя и капацитета на инфраструктурата на образованието и здравеопазването чрез прилагане на действащите нормативи за задоволеност и обхванатост на населението.

- **Прогнозното развитие на социалната база включва:**
- Изпълнение на пакет мерки за повишаване на енергийната ефективност за сградите на социалната инфраструктура
- Изграждане на център за рехабилитация и възстановяване на спортисти

- **Прогноза за развитие на образованието**

По отношение на прогнозното развитие на учащите в училищата в Община Годеч се очаква продължаване на тенденцията за постепенно намаляване на учениците, като в паралелките от I – IV клас се очаква закриване на две паралелки през 2025 г. и още една през 2030 г. съгласно нормативите за брой ученици съгласно Наредба № 7 от 2000 г. за определяне броя на паралелките и групите и броя на учениците и на децата в паралелките и в групите на училищата, детските градини и обслужващите звена.

За паралелките от V - VIII клас се очаква закриване на две паралелки през 2025 г., още една през 2030 г. и още една паралелка през 2035 г.

За паралелките от IX - XII клас се очаква закриване на една паралелка през 2020 г. и закриване на още една паралелка през 2030 г.

Прогнозното развитие очертава тенденция на намаляване на броя на учащите във всяка една от трите групи.

Таблица 83. Прогноза за развитието на учащите в системата на образованието по класове за периода 2015-2035 г.

Година	2020	2025	2030	2035
Учащи I - IV клас	98	78	62	51
Учащи V - VIII клас	144	119	100	83
Учащи IX - XII клас	134	126	119	112
Паралелки I - IV клас	6	4	3	3
Паралелки V - VIII клас	8	6	5	4

Паралелки IX - XII клас	7	7	6	6

Прогнозното развитие на образованието включва:

- реконструкция и обновяване на материална база в общинските образователни заведения
- внедряване на мерки за енергийна ефективност в Община Годеч - Обект НУ "Христо Ботев" и ОДЗ "Юрий Гагарин"
- изграждане на база/комплекс за провеждане на лагери и обучения за деца и възрастни в сградата на бившия лагер на Димитровски район
- изграждане на три броя детски площадки

➢ **Прогноза за развитие на здравеопазването и социалните дейности**

Броят на лекарите по дентална медицина покрива минималния брой лекари, заложени по областна здравна карта. Броят на лекарите в първичната болнична помощ обаче не покрива норматива, заложен по здравна карта. Ето защо е необходимо да се осигурят поне още двама броя лекари в това звено.

Таблица 84. Съответствие между броя на лекарите в Община Годеч с изискването по здравна карта в Софийска област

Вид лекари	Брой в Община Годеч	Прогнозен брой по здравна карта
Лекари по специалности	-	-
Лекари в първична извънболнична помощ	3	5
Лекари по дентална медицина	5	5

С наличните болнични легла в общината не се покриват нормативните изисквания за осигуреност, според които на 1000 души са необходими 6,5 легла. В общината този показател е 4,9 легла на 1000 души.

Ето защо не се задоволяват в необходимата степен потребностите на населението на общината и се налага осигуряване на допълнителни болнични легла.

Прогнозното развитие на здравеопазването и социалните дейности включва:

- изграждане на модерен здравен център
- изграждане на обществена трапезария
- изграждане на социални жилища
- изграждане на център за хемодиализа за общините: Костинброд, Божурище, Сливница, Драгоман и Годеч

➢ **Прогноза за развитие на културата**

По отношение развитието на културата, ОУПО е инструмент за решаване на основните проблеми като включването на културното наследство в единна мрежа и осигуряване на ресурси за финансиране на консервационни и реставрационни дейности. В прогнозното развитие се залага спазване на устройствени режими по реда на ЗУТ и устойчиво развитие и управление на обектите.

Прогнозното развитие включва:

- изпълнение на пакет мерки за повишаване на енергийната ефективност за сградата на "Младежки дом"
- реставриране на килийното училище
- реставриране и обновяване на манастири и църкви на територията на общината
- възстановяване на крепости и калета в територията на Община Годеч

1.4. ПРИОРИТЕТИ ЗА РЕАЛИЗАЦИЯ

От извършения социално-икономически анализ на настоящото състояние на Община Годеч се очертават някои основни приоритети за целесъобразно бъдещо развитие:

- Приоритет 1 – Повишаване на конкурентоспособността на местната икономика на основата на местния потенциал;
- Приоритет 2 – Развитие на социалната сфера и подобряване на заетостта;
- Приоритет 3 – Изграждане и осъвременяване на инфраструктурата за интегрирано пространствено развитие и опазване на околната среда;
- Приоритет 4 - Добро управление в полза на местната общност и бизнеса

2. ПРОСТРАНСТВЕНО РАЗВИТИЕ

Общият устройствен план на Община Годеч очертава пространственото развитие на общината за период от 20 г. чрез определяне на основното и преобладаващото предназначение, режимите на устройство, правилата и нормативите за прилагането на плана, изискванията към подробните устройствени планове и планирането на мрежите и съоръженията на техническата инфраструктура.

2.1. МОДЕЛ НА УРБАНИСТИЧНО РАЗВИТИЕ

В пространствената структура на Община Годеч в пространствено и функционално отношение се очертава един център – град Годеч, около който се обединяват останалите населени места, като могат да се очертаят две групи от населени места – близко разположени, т. нар. „привилегировани“ населени места, разположени в границите до 10 мин. изохрон, както и по-отдалечените, т. нар. „дискриминирани“ населени места, разположени в границата между 10 и 30 мин. изохрон.

В първата група попадат населените места: с. Букоровци, с. Върбница, с. Лопушня, с. Мургаш, с. Туден и с. Шума, които образуват т. нар. „централна зона“.

Във втората група попадат населените места: с. Бракьовци, с. Бърля, с. Връдловци, с. Гинци, с. Голеш, с. Губеш, с. Каленовци, с. Комщица, с. Равна, с. Разбоище, с. Ропот, с. Смолча и с. Станинци, които образуват т. нар. „периферна зона“.

Таблица 85: Транспортни и пешеходни изохрони от общинския център до останалите населени места

От общинския център до останалите населени места	Растояние с автомобил /км/	Транспортен изохрон	Пешеходно растояние /км/	Пешеходен изохрон
Населени места около главния център гр. Годеч				
с. Бракьовци	20.50 км	26 мин	20.45 км	4 ч. 28 мин.
с. Букоровци	7.42 км	10 мин.	7.25 км	1 ч. 27 мин.
с. Бърля	18.08 км	30 мин	17.83км	4 ч. 1 мин.
с. Връдловци	15.36 км	25 мин.	15.35 км	3 ч. 11 мин.
с. Върбница	3.93 км	8 мин.	3.83 км	46 мин.
с. Гинци	23.22 км	27 мин.	23.17 км	5 ч. 16 мин.
с. Голеш	12.92 км	22 мин.	12.90 км	2 ч. 43 мин.
с. Губеш	10.98 км	22 мин.	10.96 км	2 ч. 36 мин.
с. Каленовци	9.19 км	13 мин.	9.02 км	1 ч. 49 мин.
с. Комщица	16.47 км	29 мин.	16.45 км	3 ч. 44 мин.
с. Лопушня	6.26 км	9 мин.	4.45 км	57 мин.
с. Мургаш	5.37 км	10 мин.	5.20 км	1 ч. 2 мин.
с. Равна	7.07 км	15 мин.	7.01 км	1 ч. 44 мин.
с. Разбоище	8.95 км	14 мин.	8.75 км	1 ч. 46 мин.
с. Ропот	7.88 км	14 мин.	7.87 км	1 ч. 40 мин.
с. Смолча	15.12 км	24 мин.	15.11 км	3 ч. 22 мин.
с. Станинци	16.91 км	28 мин.	16.90 км	3 ч. 30 мин.
с. Туден	5.92 км	10 мин.	4.05 км	49 мин.
с. Шума	4.64 км	5 мин.	4.64 км	59 мин.

При извършен анализ на отделните населени места и доколко те отговарят на избрани критерии се очертават два вида населени места:

- Първа група – населени места, отговарящи само на един критерий – с. Бракьовци, с. Букоровци, с. Бърля, с. Връдловци, с. Върбница, с. Гинци, с. Голеш, с. Губеш, с. Каленовци, с. Комщица, с. Лопушня, с. Мургаш, с. Равна, с. Разбоище, с. Ропот, с. Смолча, с. Станинци, с. Туден и с. Шума.
- Втора група - населено място, отговарящи на всички критерии - гр. Годеч.

Единствено общинския център град Годеч отговаря на всичките 8 критерия. Само две населени места отговарят на един критерий - връзка с третокласен път от републиканската пътна мрежа, а всички останали населени места не отговарят на нито един критерий. Поради тази причина не е целесъобразно да се локализират вторични центрове на територията на община Годеч.

Ето защо урбанистичният модел за развитие на общината има моноцентрична структура.

Таблица 86. Критерии за анализ на функциите на населените места

Населени места в периферия	Наличие на лекарска практика	Брой населени места, обслужвани от лекарската практика	Наличии на обект на здравната инфраструктура	Наличие на детска градина	Наличие на основно училища	Техническа инфраструктура – достъп по републиканска пътна мрежа		
						Връзка с първокласен път	Връзка с второкласен път	Връзка с третокласен път
гр. Годеч	✓	**19**	✓	✓	✓			✓
с. Бракьовци								
с. Букоровци								
с. Бърля								
с. Връдловци								
с. Върбница								
с. Гинци								
с. Голеш								
с. Губеш								
с. Каленовци								
с. Комщица								✓
с. Лопушня								
с. Мургаш								
с. Равна								
с. Разбоище								
с. Ропот								
с. Смолча								
с. Станинци								
с. Туден								✓
с. Шума								

УРБАНИСТИЧЕН МОДЕЛ НА РАЗВИТИЕ НА ОБЩИНА ГОДЕЧ

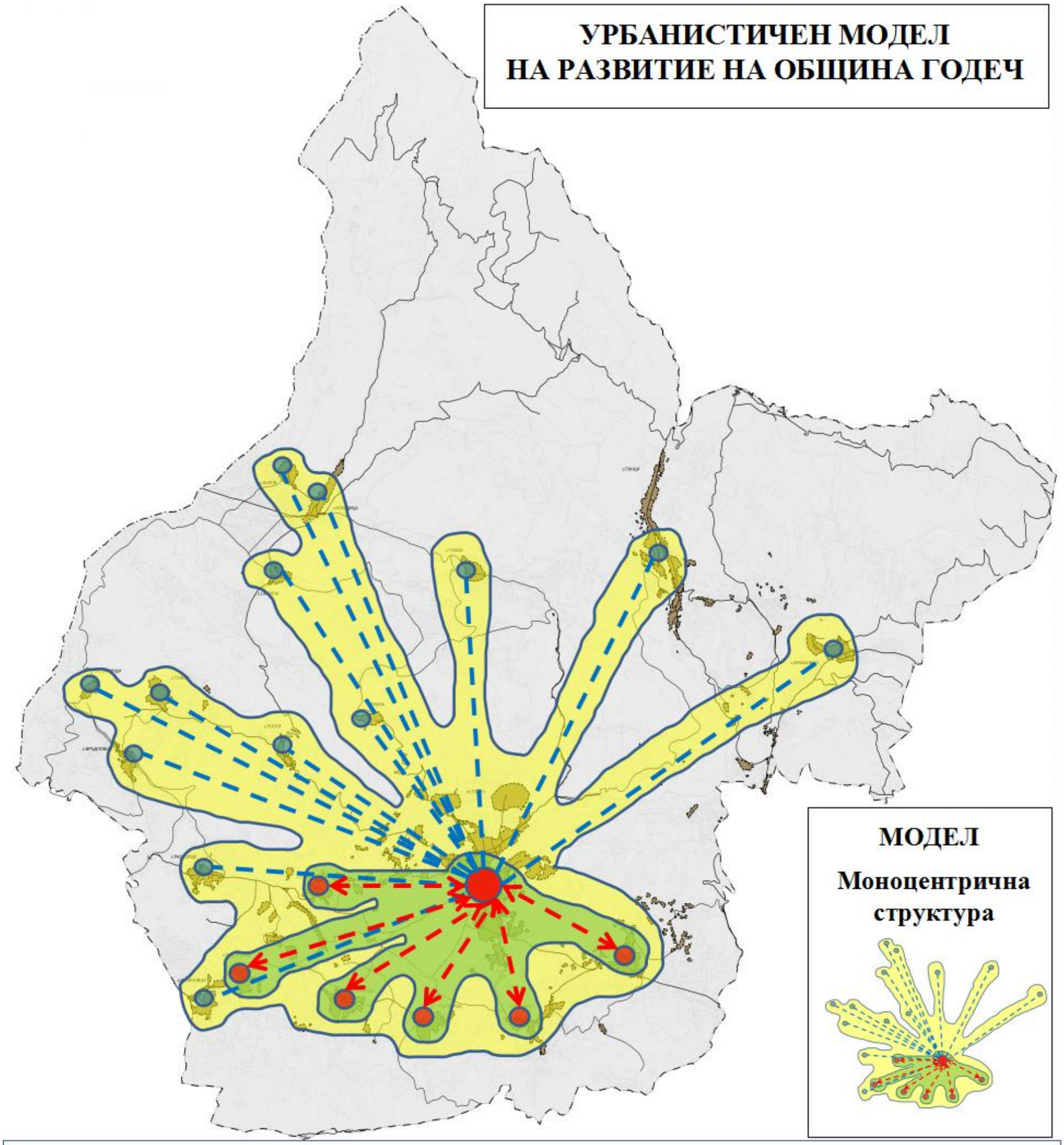

МОДЕЛ

Моноцентрична структура

Легенда:

- център
- населени места в рамките на 10 мин. изохрон
- населени места в рамките на 10-18 мин. изохрон
- взаимодействия в рамките на 3-10 мин. изохрон
- взаимодействие в рамките на 10-18 мин. изохрон
- зона на взаимодействие в рамките на 10 мин. изохрон
- зона на взаимодействие в рамките на 10 мин. изохрон

2.2. ОСНОВНО ПРЕДНАЗНАЧЕНИЕ НА ТЕРИТОРИИТЕ

Общият устройствен план включва промяна на основното предназначение на териториите както следва:

Според основното им предназначение, определено от общия устройствен план, териториите в общината са: урбанизирани територии (населени места и селищни образувания), земеделски територии, горски територии, защитени територии, нарушени територии за възстановяване, територии, заети от води и водни обекти и територии на транспорта.

- Урбанизираните територии са структурирани като населени места, най голямото от които е град Годеч с площ от 489,1 ха. Град Годеч е административен център на община Годеч. Локализиран е в в южната част на общината. През него преминават Републикански пътища II-813 и II-8132 .

Останалите населени места в общината са:

- с. Бракьовци - Площ от 46,1 ха, разположено на североизток от град Годеч
- с. Букоровци - Площ от 20,6 ха, разположено в югозападната част на общината. През селото преминава Републикански път III-813.
- с. Бърля - Площ от 20,6 ха, разположено в най-северната част от общината. През селото преминава Републикански път III-8132.
- с. Връдловци - Площ от 18,6 ха, разположено в западната част на общината.
- с. Върбница - Площ от 26,6 ха, разположено на юг от град Годеч
- с. Гинци - Площ от 433,5 ха, разположено на североизток от общинския център. През селото преминава Републикански път II-81.
- с. Голеш - Площ от 32,1 ха, разположено на северозапад от общинския център.
- с. Губеш - Площ от 21,9 ха, разположено на север от град Годеч.
- с. Каленовци - Площ от 32,7 ха, разположено на запад от град Годеч. През селото преминава Републикански път III-813.
- с. Комщица - Площ от 37 ха, разположено на северозапад от град Годеч. През селото преминава Републикански път III-8132.
- с. Лопушня - Площ от 24,3 ха, разположено на юг от общинския център.
- с. Мургаш - Площ от 44,2 ха, разположено на югозапад от град Годеч.
- с. Равна - Площ от 14,2 ха, разположено на север от град Годеч.
- с. Разбоище - Площ от 28,9 ха, разположено в западната част на общината.
- с. Ропот - Площ от 15,3 ха, разположено на северозапад от град Годеч. През селото преминава Републикански път III-8132.
- с. Смолча - Площ от 15,2 ха, разположено в западната част на общината. През селото преминава Републикански път III-8132.
- с. Станинци - Площ от 12,4 ха, разположено в най-западната част на общината.
- с. Туден - Площ от 83,9 ха, разположено на запад от общинския център. През селото преминава Републикански път III-813.
- с. Шума - Площ от 97,7 ха, разположено на юг от град Годеч. През селото преминава Републикански път III-813.

На територията на община Годеч се намират части от пет защитени зони, включени в "Натура 2000"

- Защитена зона “Понор” за опазване на дивите птици, Заповед No.РД-547 от 05.09.2008 г., бр. 83/2008 на Държавен вестник 2-1-2005-547-2008;
- Защитена зона “Раяновци” за опазване на дивите птици, Заповед No.РД-569 от 05.09.2008 г., бр. 84/2008 на Държавен вестник 2-1-2001-569-2008;
- Защитена зона “Драгоман” за опазване на природните местообитания, Решение No.122 от 02.03.2007 г., бр. 21/2007 на Държавен вестник 2-2-322-122-2007
- Защитена зона “Западен Балкан” за опазване на природните местообитания, Заповед No.РД-119 от 09.02.2012 г., бр. 20/2012 на Държавен вестник 2-1-2002-119-2012
- Защитена зона “Западна Стара Планина и Предбалкан” за опазване на природните местообитания, Решение No.611 от 16.10.2007 г., бр. 85/2007 на Държавен вестник 2-2-1040-611-2007

На територията на община Годеч попадат и следните защитени територии:

- Природна забележителност “Водопад котлите”;
- Природна забележителност “Заского”;
- Защитена местност “Планински пелин” - за опазване на растителен вид - “Планински пелин”

- Земеделските територии заемат площ от 23027,84 ха или около 61,45% от територията на община Годеч и се намират преимуществено в южната част на общината.
- Горските територии заемат площ от 12555,2 ха или около 33,51% от територията на общината и се намират преимуществено в северната част на общината. Най-голям е делът на горските територии в землищата на село Комщица - 2086,25 ха (16,61% от горските територии в община Годеч), Землището на град Годеч - 1918,68 ха (15,28% от горските територии в община Годеч) и Землището на село Гинци - 1668,12 ха (13,28% от горските територии в община Годеч).

- Териториите, заети от води и водни обекти в рамките на община Годеч са с площ от 115,1 ха. В територията на общината попадат следните по-големи водни тела:

река ”Нишава”, река ”Станинска”, река ”Зли дол”, “Шумска” река, “Забърдска" река, река “Височица”.

- Териториите на транспорта включват Републикански и Общински пътища.

Републиканските пътища на територията на общината са следните:

- Републикански път II-81 - преминава през землището на село Гинци;
- Републикански път III-813 - преминава през землищата на селата Букоровци, Каленовци, Туден, Шума и град Годеч;
- Републикански път III-8132 - преминава през землищата на град Годеч и селата Ропот, Смолча, Комщица и Бърля.

2.3.1. УРБАНИЗИРАНИ ТЕРИТОРИИ

С ОУП се определят границите на урбанизираните територии, които съгласно Наредба 8 за обема и съдържанието на устройствените планове.

- **град Годеч:**

Жилищните територии на града са 433,5 ха, като всички са съществуващи.

Обособява се смесена производствено-обслужваща територия с площ от 55,61 ха., на изток от града.

Таблица 87. Смесено производствено-обслужаща територия в гр.Годеч

Номер на територия	Тип	Локализация
Територия 65	Смесена производствено-обслужваща територия	Землище на град Годеч с ЕКАТТЕ 15309, включва имоти 235,236, 242,от 246 до 257,259,от 261 до 264,267,270,280,от 282 до 306,311, 312,от 314 до 317,от 326 до 332,от 335 до 339, от 341 до 345,411,476,496,504,от 811 до 815,824,825,829, 841,873,874,907 и 920 от масив 0, имоти 620,от 657 до 659,662 и 928 от масив 1, имоти 434,930 и 987 от масив 2, имоти 189,273,365,от 367 до 370, от 374 до 376,378,379,381,382,от 384 до 386,388, 391,392,395,397,399,от 403 до 405,от 408 до 410, от 598 до 601,603,604,659,661, 664,714,от 716 до 718,720,721,753,755,от 757 до759,825,826,856,857 и 858 от масив 3, имоти от 955 до 957,959 и 966 от масив 4, имоти 525 и 541 от масив 5, имоти 142,806,от 810 до 812,814,от 816 до 819,833,835, 846,850,857,859, 860,863,864,865,867,868,870,887, 888,893,902,916,938 и 939 от масив 6, имоти от 59 до 61, от 64 до 69,74,75,89,90,от 94 до 98 и 101 от масив 28 и имоти 45,50,54,от 61 до 65,67,68, 74,88,113,114,122,125 и 126 от масив 29

- **с. Бракьовци**

Жилищните територии на селото са 46,1 ха, като всички са съществуващи.

- **с. Букоровци**

Жилищните територии на селото са 20,6 ха, като всички са съществуващи.

- **с. Бърля**

Жилищните територии на селото са 20,6 ха, като всички са съществуващи.

- **с. Връдловци**

Жилищните територии на селото са 18,6 ха, като всички са съществуващи.

- **с. Върбница**

Жилищните територии на селото са 26,6 ха, като всички са съществуващи.

- **с. Гинци**

Жилищните територии на селото са 433,5 ха, като всички са съществуващи.

- **с. Голеш**

Жилищните територии на селото са 32,1 ха, като всички са съществуващи.

- **с. Губеш**

Жилищните територии на селото са 21,9 ха, като всички са съществуващи.

- **с. Каленовци**

Жилищните територии на селото са 32,7 ха, като всички са съществуващи.

- **с. Комщица**

Жилищните територии на селото са 37 ха, като всички са съществуващи.

- **с. Лопушня**

Жилищните територии на селото са 24,3 ха, като всички са съществуващи.

- **с. Мургаш**

Жилищните територии на селото са 44,2 ха, като всички са съществуващи.

- **с. Равна**

Жилищните територии на селото са 14,2 ха, като всички са съществуващи.

- **с. Разбоище**

Жилищните територии на селото са 28,9 ха, като всички са съществуващи.

- **с. Ропот**

Жилищните територии на селото са 15,3 ха, като всички са съществуващи.

- **с. Смолча**

Жилищните територии на селото са 15,2 ха, като всички са съществуващи.

- **с. Станинци**

Жилищните територии на селото са 12,4 ха, като всички са съществуващи.

- **с. Туден**

Жилищните територии на селото са 83,9 ха, като всички са съществуващи.

- **с. Шума**

Жилищните територии на селото са 97,7 ха, като всички са съществуващи.

➢ **Територии с жилищни функции**

Населените места в Община Годеч попадат в две категории според броя на населението: много малък град до 10 000 жители (4188 души) и малки и много малки села до 1000 души (с. Бракьовци – 44 души; с. Букоровци - 13 души; с. Бърля - 16 души; с. Връдловци - 20 души; с. Върбница - 12 души; с. Гинци - 176 души; с. Голеш - 57 души; с. Губеш - 35 души; с. Каленовци - 17 души; с. Комщица - 79 души; с. Лопушня - 29 души; с. Мургаш - 30 души; с. Равна - 15 души; с. Разбоище - 16 души; с. Ропот - 13 души; с. Смолча - 13 души; с. Станинци - 15 души; с. Туден - 95 души и с. Шума - 169 души). В съществуващото положение, в категория много малък град, бруто жилищни територии в кв.м/жител е 1057,3, което надхвърля норматива за много малки градове – 100-200 кв.м/жител.

Спазен нормативът за бруто жилищни територии по отношение на различните категории села.

В категория малки и много малки села средно бруто жилищни територии са са 11198 кв.м/жител, което надхвърля многократно норматива над 350 кв. м/жител.

Нормативът за нето жилищни територии за отделните категории населени места в община Годеч не може да се изчисли, заради липсата на кадастрални карти и планове.

С проекта на ОУП прогнозното развитие на териториите за жилищни функции предвижда пространствено развитие съобразено с прогнозния вариант на населението към 2035 г. в реалистичния вариант:

Таблица 88: Показатели за площи на жилищните територии в населените места в Община Годеч /кв.м./

Населени места	Прогнозно население – (2035) – реалистичен вариант	Категория на населените места	Необходима площ бруто жилищни територии	Площ на бруто жилищни територии - /кв.м./	Бруто жилищни територии в кв.м/ жител - проект	Норматив за Бруто жилищни територии в кв.м/ жител
гр. Годеч	2735	много малък град	547000	4335590	1619,1	100-200
с. Бракьовци	16	много малко село	5600	461649	28853,1	над 350
с. Букоровци	3	много малко село	1050	206261	68753,7	над 350
с. Бърля	7	много малко село	2450	206311	29473,0	над 350
с. Връдловци	11	много малко село	3850	186132	16921,1	над 350
с. Върбница	8	много малко село	2800	266700	33337,5	над 350

с. Гинци	64	много малко село	22400	1584041	24750,6	над 350
с. Голеш	11	много малко село	3850	321352	29213,8	над 350
с. Губеш	17	много малко село	5950	219871	12933,6	над 350
с. Каленовци	9	много малко село	3150	327514	36390,4	над 350
с. Комщица	16	много малко село	5600	370256	23141,0	над 350
с. Лопушня	9	много малко село	3150	243004	27000,4	над 350
с. Мургаш	10	много малко село	3500	442496	44249,6	над 350
с. Равна	3	много малко село	1050	142588	47529,3	над 350
с. Разбоище	9	много малко село	3150	289406	32156,2	над 350
с. Ропот	4	много малко село	1400	153074	38268,5	над 350
с. Смолча	5	много малко село	1750	152416	30483,2	над 350
с. Станинци	8	много малко село	2800	124019	15502,4	над 350
с. Туден	114	много малко село	39900	839755	7366,3	над 350
с. Шума	44	много малко село	15400	977473	22215,3	над 100-350

Съгласно прогнозното демографско развитие на общината към 2035 г. в реалистичния вариант, град Годеч запазва категорията много малък град, също и всички села - категория много малко село. Според предвижданията на ОУПО във всички населени места в общината е спазен нормативът за бруто жилищни територии. Във всички населени места, в които има възможност, са предвидени минимум 5% резервни територии.

- **Територии за озеленяване**

Към територите за о**зеленяване спадат паркове, градини, улично озеленяване и гробищни паркове.** По голямата част от тези територии са в границите на урбанизираните територии с изключение на някои гробищни паркове.

В таблицата е представена площта на територите за озеляняване и територите за гробища по проект, като е направена съпоставка с необходимите територии за покриване на нормативите в отделните населени места на база на демографската прогноза към края на прогнозния период – 2035 г.

Таблица 89: Показатели за площ на територии за озеленяване и площ на територии за гробища в населените места в Община Годеч /кв.м./

Населени места	Прогнозно население – (2035) – реалистичен вариант	Площ на територии за озеленяване /проектна/	Необходима площ на територии за озеленяване по норматив към 2035 г.	Площ на територии за гробища /проектна/	Необходима площ на територии за гробища по норматив към 2035 г.
гр. Годеч	2735	16257	21880	16257	21
с. Бракьовци	16	9784	64	9784	12
с. Букоровци	3	3126	12	3126	28
с. Бърля	7	1770	28	1770	44
с. Връдловци	11	1585	44	1585	32
с. Върбница	8	-	32	-	256
с. Гинци	64	9907	256	9907	44
с. Голеш	11	3223	44	3223	68
с. Губеш	17	3801	68	3801	36
с. Каленовци	9	2772	36	2772	64
с. Комщица	16	-	64	-	36
с. Лопушня	9	1398	36	1398	40

с. Мургаш	10	-	40	-	36
с. Равна	3	-	12	-	16
с. Разбоище	9	4118	36	4118	12
с. Ропот	4	1120	16	1120	20
с. Смолча	5	3591	20	3591	32
с. Станинци	8	2787	32	2787	456
с. Туден	114	4991	456	4991	176
с. Шума	44	12121	176	12121	176

ОУПО предвижда териториите за озеленяване да запазят своята площ от 8,2 ха, като всички населени места покриват необходимия норматив за озеленена и гробищна площ на жител с изключение на град Годеч и селата Върбница, Комщица, Мургаш и Равна, за които площта на териториите за озеленяване попада в строителните граници на населените места и съответно няма как да бъде изчислена.

Гробищни паркове, които са извън строителните граници на населените места са:

- ✓ Северно от град Годеч - 1,62 ха
- ✓ Югозападно от село Бракьовци - 0,38 ха
- ✓ Югоизточно от село Бракьовци - 0,18 ха
- ✓ Източно от село Бракьовци - 0,42 ха
- ✓ Северно от село Букоровци - 0,31 ха
- ✓ Западно от село Бърля - 0,17 ха
- ✓ Западно от село Връдловци - 0,16 ха
- ✓ Западно от село Гинци - 0,99 ха
- ✓ Източно от село Голеш - 0,32 ха
- ✓ Югоизточно от село Губеш - 0,38 ха
- ✓ Северно от село Каленовци - 0,27 ха
- ✓ Южно от село Лопушня - 0,14 ха
- ✓ Северно от село Разбоище - 0,41 ха
- ✓ Западно от село Ропот - 0,11 ха
- ✓ Източно от село Смолча - 0,36 ха
- ✓ Югозападно от село Станинци - 0,28 ха
- ✓ Северно от село Туден - 0,49 ха
- ✓ Югозападно от село Шума - 1,21 ха

- ➢ **Територии за спорт и развлечения**

Териториите за спорт и развлечения са разположени предимно в строителните граници на населените места.

Територия извън строителните граници на населените места е:

- ✓ Северно от село Губеш- ловна база и стрелбище в местност “Понорище” - 0,04 ха

В таблицата е представена площта на териториите за спорт и развлечения по проект, като е направена съпоставка с необходимите територии за покриване на нормативите в отделните населени места на база на демографската прогноза към края на прогнозния период – 2035 г.

Таблица 90: Показатели за площ на територии за спорт в населените места в Община Годеч /кв.м./

Населени места	Прогнозно население –(2035) – реалистичен вариант	Площ на територии за спорт /проектна/	Необходима площ на територии за спорт по норматив към 2035 г.	Норматив
гр. Годеч	2735	-	27350	10-12
с. Бракьовци	16	-	240	15-20
с. Букоровци	3	-	45	15-20
с. Бърля	7	-	105	15-20
с. Връдловци	11	-	165	15-20
с. Върбница	8	-	120	15-20
с. Гинци	64	-	960	15-20
с. Голеш	11	-	165	15-20
с. Губеш	17	429	255	15-20
с. Каленовци	9	-	135	15-20
с. Комщица	16	-	240	15-20
с. Лопушня	9	-	135	15-20
с. Мургаш	10	-	150	15-20
с. Равна	3	-	45	15-20
с. Разбоище	9	-	135	15-20
с. Ропот	4	-	60	15-20

с. Смолча	5	-	75	15-20
с. Станинци	8	-	120	15-20
с. Туден	114	-	1710	15-20
с. Шума	44	-	660	15-20

ОУПО предвижда териториите за спорт и развлечения да запазят своята площ от 0,04 ха.
Прекалено малката площ отредена за спорт и атракции се дължи на факта, че голяма част от тях са локализирани в границите на населените места и не могат да бъдат изследвани.

- **Производствени територии**

Производствените територии обхващат всички стопански дворове, животновъдни ферми и комплекси, производствено-складови бази, за електроенергийно, строително, хранително-вкусово производство, дървообработване и други видове производствени обекти.
Производствените територии са локализирани извън строителните граници на населените места:

Таблица 91: Производствени територии извън строителните граници на населените места

Номер на територия	Тип	Локализация
Територия 30	Производствени дейности	Землище на село Смолча с ЕКАТТЕ 67641, включва имот 0.202
Територия 69	Производствени дейности	Землище на село Туден с ЕКАТТЕ 73417, включва имоти 65,77,81,82,83,85,86,87 и от 93 до 98 от масив 15

ОУПО предвижда намаляване на производствените територии със 7,3 ха, които променят своето предназначение в територии със смесени производствено-обслужващи функции.

- **Територии за рекреационни дейности**

Територии за рекреационни дейности са предимно извън границите на населените места, като преобладават територии от типа вилни зони, към които спадат: вилни зони и туристически бази.
ОУПО предвижда този вид територии да се увеличат от 1,01 ха на 24,6 ха. Те са локализирани в териториите:

Таблица 92:Територии за рекреационни дейности извън строителните граници на населените места

Номер на територия	Тип	Локализация
Територия 38	Рекреационни дейности и вилни зони	Землище на село Връдловци с ЕКАТТЕ 12320, включва имоти от 355 до 360, от 374 до 376, 682,683 и 745 от масив 0 и землище на село Станинци с ЕКАТТЕ 68775, включва имоти 0.102 и 0.374
Територия 62	Рекреационни дейности и вилни зони	Землище на село Лопушня с ЕКАТТЕ 44300, включва имоти 46,49,50 и 55 от масив 9 и землищена село Шума с ЕКАТТЕ 83466, включва имоти 548 и от 568 до 571 и 573 от масив 5
Територия 79	Рекреационни дейности и вилни зони	Землище на село Върбница с ЕКАТТЕ 12770, включва имоти от 97 до 106, от 176 до 180,187 и 188 от масив 4

- **Територия от разновидност „смесена централна зона“**

Територията от разновидност „смесена централна зона“ е територия, предназначена за многофункционално ползване. Територията е локализирана в централната градска част на град Годеч, заключена между ул. “Грамада”, ул. “Александър Стамболийски”, ул. “Дружба”, ул. “Софийско шосе”, ул. “Никола Вапцаров” и поречието на река Нишава и е с площ от 9,25 ха.

- **Резервни територии**

ОУПО предвижда резервни територии за далекоперспективно развитие. Във всички населени места, в които има възможност, са предвидени минимум 5% резервни територии. За резервни територии се използват Обработваеми земи (ниви) с допустима промяна на предназначението, които са в близост до строителните граници на населените места.

2.3.2. РЕЖИМИ НА УСТРОЙСТВО И ПАРАМЕТРИ ЗА НАТОВАРВАНЕ

- Режима на устройство на урбанизираните територии се определя от устройствените показатели, както следва:
  - за жилищните територии се прилага режим на устройство с преобладаващо застрояване с малка височина (до 10м);

- в отделни структурни части - промишлени зони и бивши селскостопански дворове се прилага режим на устройство предвиден за производствени територии.

- Допустимо натоварване се определя от интензивността на застрояването и допустимите дейности, в зависимост от вида на обекта и неговото предназначение:
  - В жилищните територии се допускат следните нежилищни обслужващи обекти:

1.сгради за социални, учебни, просветни, културни, спортни, здравни и религиозни дейности;
2.магазини и заведения за хранене;
3.сгради, мрежи и съоръжения на техническата инфраструктура;
4.обществени озеленени площи;
5.надземни и подземни гаражи и паркинги за леки автомобили;
6.административни и делови сгради;
7.хотелски сгради;
8.Занаятчийски работилници;
9.сгради за безвредни производствени дейности;
10.бензиностанции, газостанции и автосервизи.

  - В производствените територии се застрояват предимно с производствени, складови, административни, търговски и обслужващи сгради и съоръжения;
  - В териториите за рекреационни дейности и вилни зони, освен вилни сгради може да се разполагат и:

1.магазини и заведения за хранене;
2.сгради за социални, здравни, културни, спортни и други обслужващи дейности;
3.малки хотели с до 40 легла;
4.сгради, мрежи и съоръжения на техническата инфраструктура;
5.бензиностанции и газостанции.

- Интензитета на застрояване се определя от съответния коефицент на интензивност, в зависимост от вида на обекта и неговото предназначение:
  - За жилищните територии - максимален коефицен на интензивност - 1,2
  - За производствените територии - максимален коефицент на интензивност - 2,5
  - За териториите за рекреационни дейности и вилни зони - максимален коефицент на интензивност - 0,8

2.4.1. ЗЕМЕДЕЛСКИ ТЕРИТОРИИ

Земеделските територии заемат площ от 23027,84 ха или около 61,45% от територията на община Годеч, като липсват плодородни земи с висока бонитетна катрегория - от I до IV. Поради факта, че около 80 % от територията на община Годеч попада в защитени зони по Натура 2000 и защитени територии и с оглед на запазване на условията за развитие на селскостопанските дейности като един от фундаментите на общинската икономика, проекта за ОУПО предвижда 83,77% от земедеслките територии да бъдат с режим със забрана промяна на предназначението. Земеделските територии с режим за допустима промяна на предназначението са 3739,5 ха или 16,23 % от общата земеделска площ. Също така в ОУПО се предвижда намаляване на земеделските територии с 60,7 ха, които променят своето предназначение за рекреационни дейности и вилни зони (17,49 ха) и територии със смесено предназначение (43,21 ха).
ОУПО предвижда увеличаване площта на обработваемите земи – ниви от 4240,4 ха на 4421,64 ха за сметка на намаляване на необработваемите земи – от 18798,4 ха на 18557,34 ха. Обработваемите земи - трайни насаждения намаляват с 0,94 ха - от 49,8 ха на 48,86 ха.
Земеделските земи с допустима промяна на предназначението са локализирани в териториите:

Таблица 93. Земеделски земи с допустима промяна на предназначението в община Годеч

Номер на територия	Тип	Локализация
Територия 10	Необработваеми земи	Землище на село Гинци с ЕКАТТЕ 14903, включва масив 36
Територия 11	Необработваеми земи	Граници, на юг общинска граница, на изток граница на землище между селата Гинци и Бракьовци, на север територия 14 и на запад територия 23 и общински път от село Гинци и село Бракьовци, с изключение на имоти 25,27 от 41 до 79, от 81 до 100, от 102 до 106,204,206 и 207 от масив 32
Територия 20	Необработваеми земи	Граници, на север територия 18, на юг и изток граница на община Годеч и на запад землище между селата Гинци и Бракьовци, с изключение на територии 19,20 и 21
Територия 29	Необработваеми земи	Землище на село Смолча с ЕКАТТЕ 67641, включва имоти от 223 до 232,351,539,579, 873,874,876,878,912 и 913 от масив 0
Територия 31	Необработваеми земи	Землище на село Комщица с ЕКАТТЕ

		38186,включва имоти 329,330,331,332,445, 446,447,488,541,542,543 и 545 от масив 2
Територия 32	Необработваеми земи	Землище на село Комщица с ЕКАТТЕ 38186, включва имоти 480, от 512 до 518 от масив 2
Територия 33	Обработваеми земи (ниви)	Землище на село Бърля с ЕКАТТЕ 07555, включва имоти 365,376,593,597,647,648 и 765 от масив 0 и имоти от 10 до 28 от масив 4
Територия 39	Необработваеми земи	Землище на село Връдловци с ЕКАТТЕ 12320, включва имоти 686,688,715,735,743, 744,785 и 786 от масив 0
Територия 40	Необработваеми земи	Землище на село Връдловци с ЕКАТТЕ 12320, включва имоти 533,534,583,726,746, 747,748,749 и 765 от масив 0
Територия 42	Необработваеми земи	Землище на село Голеш с ЕКАТТЕ 15572, включва имоти 286,288 и 289 от масив 0
Територия 43	Обработваеми земи (ниви)	Землище на село Голеш с ЕКАТТЕ 15572, включва имоти 321,322,324,325,326,329, от 331 до 353,825,827,828,829,830,899,902,903,904,905 и 907 от масив 0 и имот 15.43
Територия 44	Обработваеми земи (ниви)	Землище на село Голеш с ЕКАТТЕ 15572, включва имоти от 1 до 9, от 11 до 16, от 18 до 24, от 26 до 34 и от 36 до 42 от масив 17
Територия 46	Обработваеми земи (ниви)	Землище на село Ропот с ЕКАТТЕ 63001, включва имоти от 325 до 342, от 365 до 367,369,370,537,538,539,609 и 610 от масив 0
Територия 49	Обработваеми земи (ниви)/ Необработваеми земи	Граници, на север и изток общински път, свързващ град Годеч и село Равна, на изток строителните граници на град Годеч, на запад територии 45 и 48 и на юг територии 66 и 68, с изключение на имоти 617,618 и 619 от масив 1, имоти от 19 до 26 от масив 4 и имоти 5,22 и 23 от масив 37 от землището на град Годеч с ЕКАТТЕ 15309
Територия 50	Обработваеми земи (ниви)/ Необработваеми земи	Граници, на юг строителните граници на град Годеч, на север урбанизирана територия в землището на град Годеч, местността "Трап" и на изток и запад територия 26
Територия 52	Обработваеми земи (ниви)	Землище на град Годеч, с ЕКАТТЕ 15309, включва имоти 747,748, от 750 до 777,808,809,
		924 и 927 от масив 0, имоти от 555 до 560,562,от 564 до 567,от 570 до 574,608,614,617,831 от масив 3 и имоти 121,553,554 от масив 5
Територия 53	Необработваеми земи	Граници, на запад и север строителната граница на град Годеч, на юг Републикански път II-81, на изток територия 55, с изключение на територия 54
Територия 56	Обработваеми земи (ниви)	Граници, на юг Републикански път II-81, от източната граница на община Годеч до село Шума, на изток границата на община Годеч, на запад, север и изток територия 55 и строителните граници на град Годеч
Територия 57	Обработваеми земи (ниви)/ Необработваеми земи	Граници, на север територия 63, на изток граница на община Годеч, на юг територия 58 и на запад територии 60 и 63
Територия 61	Обработваеми земи (ниви)	Землище на село Лопушня с ЕКАТТЕ 44300, включва имоти 19,20,21,34,48,49,53,54 и от 75 до 80 от масив 6 и масив 8
Територия 64	Обработваеми земи (ниви)/ Необработваеми земи	Граници, на изток строителните граници на град Годеч и територия 65, на юг територия 81, на запад поречието на река Нишава и на север Републикански път III-813
Територия 68	Необработваеми земи	Землище на село Туден с ЕКАТТЕ 73417, включва имоти 6.30, 6.39, 15.60, имоти от 1,81 от 84 до 115,126,128,133 и 134 от масив 10
Територия 71	Обработваеми земи (ниви)/ Необработваеми земи	Землище на село Разбоище с ЕКАТТЕ 61652, включва имоти от 36 до 42,66,69,71,89,99,121, 138,139,146,149, от 151 до 157,183,195,от 204 до 210,215,220,251 и 252 от масив 1
Територия 72	Обработваеми земи (ниви)	Землище на село Каленовци с ЕКАТТЕ 35345, вклчва имот 0.15, имоти от 346 до 353,371, от 373 до 392 и от 397 до 424 от масив 3 и масив 8
Територия 73	Необработваеми земи	Землище на село Каленовци с ЕКАТТЕ 35345, вклчва масиви 9 и 10
Територия 75	Обработваеми земи (ниви)	Граници, на север територия 70 и общински път, свързващ селата Туден и Разбоище, на запад граница на землище между селата Разбоище и Туден и територия 74, на юг територии 74 и 77 и на изток територия 77

Територия 78	Обработваеми земи (ниви)/ Необработваеми земи	Землище на село Върбница с ЕКАТТЕ 12770, включва имоти 28 и 29 от масив 0, имоти 4,5,6 и 39 от масив 2, имоти от 27 до 36,140, 184 и 185 от масив 4 и масив 3 и 9

2.4.2. РЕЖИМИ НА УСТРОЙСТВО И ПАРАМЕТРИ НА НАТОВАРВАНЕ

Предвидените режими на устройство на земеделските територии са:

- Земеделски територии със забрана за промяна на предназначението

В територии без промяна на предназначението на земеделските земи се разрешава застрояване с обекти, свързано с ползването им, чиито функции са съвместими с предназначението на земята, както следва:

1. при имоти с площ до 10 дка - на едноетажни селскостопански постройки за съхранение на селскостопанска продукция и инвентар, в това число и помещение за обитаване в тях;

2. при имоти с площ над 10 дка - на селскостопански сгради, постройки и съоръжения за съхранение на растителна и животинска продукция и отглеждане на животни съгласно приложението, включително инженерни мрежи и съоръжения за благоустрояване на имотите и на помещения за обитаване от домакинствата на собствениците на земята и/или на лицата, които произвеждат селскостопанска продукция от съответните земеделски земи.

Интензивността на застрояването в земеделските територии със забрана за промяна на предназначението се определя от коефицент на интензивност на застрояването не по-голям от 0,4.

- Земеделски територии с допустима промяна на предназначението

В землищата извън границите на населените места е възможно да се изграждат:

1. селскостопански обекти;
2. горскостопански обекти;
3. промишлени и складови обекти;
4. транспортни обекти и съоръжения;
5. обекти и съоръжения на техническата инфраструктура;
6. рекреационни и туристически обекти;
7. спортни обекти и съоръжения;
8. търговски и обслужващи обекти;
9. здравни обекти;
10. обекти със специално предназначение;
11. историко-мемориални обекти.

В земеделски територии с допустима промяна на предназначението за изграждането на обектите е необходима промяна на предназначението на земеделската земя за неземеделски нужди по реда на Закона за опазване на земеделските земи.

Интензивността на застрояването се определя със съответния коефицент на интензивност, съответстващ на предназначението на обектите.

2.5.1. ГОРСКИ ТЕРИТОРИИ

Горските територии заемат площ от 12555,2 ха или около 33,51% от територията на общината. Предвид стопанското, рекреационното, екологичното и естетическо значение на горите, Общият устройствен план предвижда запазване на горските територии и ограничаване на възможностите за промяна на предназначението им като се даде режим на устройство - забрана за промяна на предназначението.

Площта на горите в землищата на община Годеч е разпределена по следния начин:

- ✓ Землището на град Годеч - 1918,68 ха (15,28% от горските територии в община Годеч)
- ✓ Землището на село Бракьовци - 1035,39 ха (8,24% от горските територии в община Годеч)
- ✓ Землището на село Букоровци - 126,56 ха (1,01% от горските територии в община Годеч)
- ✓ Землището на село Бърля - 918,54 ха (7,31% от горските територии в община Годеч)
- ✓ Землището на село Връдловци - 101,53 ха (0,81% от горските територии в община Годеч)
- ✓ Землището на село Върбница - 290,74 ха (2,31% от горските територии в община Годеч)
- ✓ Землището на село Гинци - 1668,12 ха (13,28% от горските територии в община Годеч)
- ✓ Землището на село Голеш - 485,54 ха (3,86% от горските територии в община Годеч)
- ✓ Землището на село Губеш - 488,17 ха (3,88% от горските територии в община Годеч)
- ✓ Землището на село Каленовци - 20,59 ха (0,16% от горските територии в община Годеч)
- ✓ Землището на село Комщица - 2086,25 ха (16,61% от горските територии в община Годеч)
- ✓ Землището на село Лопушня - 292,36 ха (2,33% от горските територии в община Годеч)
- ✓ Землището на село Мургаш - 406,76 ха (3,23% от горските територии в община Годеч)
- ✓ Землището на село Равна - 480,48 ха (3,82% от горските територии в община Годеч)
- ✓ Землището на село Ропот - 382,40 ха (3,04% от горските територии в община Годеч)
- ✓ Землишето на село Смолча - 408,85 ха (3,25% от горските територии в община Годеч)
- ✓ Землището на село Станинци - 240,19 ха (1,91% от горските територии в община Годеч)
- ✓ Землището на село Туден - 246,99 ха (1,96% от горските територии в община Годеч)
- ✓ Землището на село Шума - 957,11 ха (7,62% от горските територии в община Годеч)

Таблица 94. Горски територии в община Годеч

Номер на територия	Локализация
Територия 2	Граници, на запад граница на община Годеч, на север и изток територия 1, на изток територия 5 и на юг територии 3,4 и 7
Територия 6	Землище на село Комщица с ЕКАТТЕ 38186, включва имоти 6,14,61,71,125 и 141 от масив 0, имоти 3.696, имоти от 1 до 9 от масив 35 и имоти от 1 до 8 от масив 36
Територия 12	Землище на село Гинци с ЕКАТТЕ 14903, включва имоти 53 и 93 от масив 0, имоти 3,4,5 и 6 от масив 20, имоти 1 и 3 от масив 21, имоти 7 и 9 от масив 80, имоти 1,2 и 3 от масив 81, имоти 2,4,5,6 и 7 от масив 82, масив 84, с изключение на имоти 31,47,48, от 52 до 55,58 и 59, масив 85, с изключение на имоти 9,65,69,71 и 75 и масив 86, с изключение на имоти 43,53, от 56 до 65,68,69 и от 78 до 82
Територия 15	Землище на село Гинци с ЕКАТТЕ 14903, включва имоти 6.6,6.7 и имоти 2,3,7 и 8 от масив 83 и землище на село Бракьовци с ЕКАТТЕ 06050, включва имоти 3,16 и 185 от масив 0, имоти 38 и 39 от масив 2, имот 4.4, имоти от 1 до 7,от 10 до 19,21,39,41,42 и 43 от масив 62, имоти от 1 до 24, с изключение на имоти 17 и 21 и имоти от 1 до 5 от масив 64
Територия 16	Землище на село Бракьовци с ЕКАТТЕ 06050, включва имоти 94 и 95 от масив 0, имоти 4 и 8 от масив 12, масиви 52, 53, с изключение на имоти 9 и 14 и масив 54
Територия 17	Землище на село Бракьовци с ЕКАТТЕ 06050, включва имоти 3 и 4 от масив 24 и масиви 50 и 87
Територия 18	Землище на село Бракьовци с ЕКАТТЕ 06050, включва имот 0.262, имоти от 1 до 9 от масив 55, имоти от 1 до 7 от масив 56 и имоти 8 и 9 от масив 57
Територия 19	Землище на село Бракьовци с ЕКАТТЕ 06050, включва имоти 47,309,311,312 и 335 от масив 0, имоти 4,5 и 6 от масив 57, масиви 58 и 59 и имоти 1 и 5 от масив 61
Територия 21	Землище на село Бракьовци с ЕКАТТЕ 06050, включва имоти 1,101,102 и 103 от масив 0, имоти от 1 до 20,23,24,27 и 30 от масив 60 и имот 65.1
Територия 23	Землище на село Бракьовци с ЕКАТТЕ 06050, включва имоти от 501 до 517, с изключение на 503 и 516, имоти 520,521 и 522
	от масив 0, имот 4.774, имоти от 252 до 255 от масив 5, имоти 6.49 и 6.169, имоти от 1 до 9,21 и 76 от масив 28, имоти 41.6 и 41.9, имоти 2,5,6 и от 12 до 25 от масив 59, имот 64.21, имоти 15 и от 17 до 26 от масив 66, имоти от 56 до 63,73, от 79 до 81,90,96,98 и 99 от масив 86, имоти от 55 до 62, от 74 до 88,95,99 и от 103 до 106 от масив 88, имоти от 1 до 57, 61 и 62 от масив 89, имоти от 1 до 29, с изключение на имот 20 от масив 90, имоти от 1 до 48, с изключение на имот 41 от масив 91 и имоти от 1 до 39, с изключение на имоти 28,30,32,35 и 38 от масив 92
Територия 25	Землище на град Годеч с ЕКАТТЕ 15309, включва имоти 13,25,40,117,177,247,248,249, от 251 до 254,263,264,282,283, 401,425 и 427 от масив 0, имоти 649, от 684 до 689 от масив 2, имоти 3.193 и 3.261, имоти 38,85,89,381,382,383,449,697,698, 822,862,865,866,878,948 и 949 от масив 4, имоти 2,4,7,14,15, 16,18, от 20 до 28,30,31,34,35,37,43,44,45,50,78,79,87,88,91,94, 95,96,97,99,от 102 до 104,от 106 до 109,от 111 до 115,138,144, 145,148,149,160,161,194,от 252 до 256,265,266,268,293,295, 298, от 312 до 314,335 и 337 от масив 6, масиви от 46 до 51, масив 52, с изключение на имот 8, масиви от 53 до 62, масив 63, с изключение на имот 15, масиви от 63 до 67, масив 68, с изключение на имоти 12 и 13, масиви 69,169 и 172, землище на село Губеш с ЕКАТТЕ 18037, включва имоти 57,67,68,82 и 137 от масив 0, имот 1.41, имоти 33,327,335,493 и 496 от масив 5, имот 32.1, масиви 33,34, масив 35, с изключение на имот 42 и масиви 36,37,38,39,45 и 46
Територия 27	Землище на град Годеч с ЕКАТТЕ 15309, включва имоти 1.515,3.894,имоти 22,205,208,213,215,218,219 и 225 от масив 6, имоти 1 и 2 от масив 170, имоти от 1 до 5 от масив 171, землище на село Равна с ЕКАТТЕ 6110, включва имоти 2,14 и 21 от масив 0, имоти 4.135,5.7,7.84 и имоти от 1 до 17 от масив 25
Територия 28	Землище на село Комщица с ЕКАТТЕ 38186, включва имоти 64,65,67 и 77 от масив 0, имоти 425 и 688 от масив 3 и масиви 32,33,40,41,42 и 43, землище на село Губеш с ЕКАТТЕ 18037, включва имоти 0.833,1.145, имоти 17,38,175,182,376,381,424, 443,447,448,483,521,522,524 и 526 от масив 5 и масиви 47,48, 49,51,52, от 54 до 59 и 61, землище на село Смолча с ЕКАТТЕ 67641, включва имоти 7,56,91,531,545,681,688,722,744,745, 767,893,895,896,897,898,903,904,905,907,908 и 911 от масив 0, имот 21.1 и масиви от 22 до 35, землище на село Равна с ЕКАТТЕ 61100, включва имоти 4 и 5 от масив 0, имот

	1.8,1.109 и масиви от 10 до 16,29,30 и 3, землище на село Ропот с ЕКАТТЕ 63001, включва имоти 0.7 и имоти 1,2,4 и 5 от масив 7
Територия 34	Землище на село Бърля с ЕКАТТЕ 07555, включва имоти 0.875 и 0.937, землище на село Голеш с ЕКАТТЕ 15572, включва имоти 2,4,9, от 36 до 39,41,83,87, от 754 до 756 и 901 от масив 0, масиви 25,26, имот 27.1, масив 28 и имоти от 1 до 29 от масив 29, землище на село Станинци с ЕКАТТЕ 68775, включва имоти 583 и 584 от масив 0
Територия 36	Землище на село Станинци с ЕКАТТЕ 68775, включва имоти 65,82,106,113,114 и 649 от масив 0 и масиви от 19 до 24 и 174
Територия 37	Землище на село Връдловци с ЕКАТТЕ 12320, включва имоти 5,471,610,633,635,700,720,721,722,763,764 и 766 от масив 0 и имоти 3.1, 4.1 и 7.1
Територия 41	Землище на село Връдловци с ЕКАТТЕ 12320, включва имоти 662,718,723 и 761 от масив 0 и масив 6, землище на село Станинци с ЕКАТТЕ 68775, включва имоти 585 и 586 от масив 0 и масив 18
Територия 45	Землище на град Годеч с ЕКАТТЕ 15309, включва имоти 1.526,3.997, имоти 2,4 и 5 от масив 4, имоти 75,84,85,96,105 и 106 от масив 5, имоти от 2 до 6 от масив 173 и имоти 1,2 и 3 от масив 174, землище на село Голеш с ЕКАТТЕ 15572, включва имоти 173,202,535,711,712,794 и 921 от масив 0 и масиви от 30 до 34, 36 и 37, землище на село Равна с ЕКАТТЕ 61100, включва имоти 13,43,44,46 и 47 от масив 0, имоти 14, 15, от 63 до 68, от 71 до 74,78, от 80 до 84,91,151,153,154 и 158 от масив 8 и масиви 22,23,24,26,27,28 и 32, землище на село Разбоище с ЕКАТТЕ 61652, включва имоти 44,45,46,48 и 49 от масив 0, имоти 5, от 173 до 176,182 и 233 от масив 5, имоти 1,8 и 18 от масив 2 и масиви 21, от 23 до 28 и 30, землище на село Ропот с ЕКАТТЕ 63001, включва имоти 6,26,27,43,269,271,272,274,275,276,278, от 491 до 495,506,508, 509,514,515,594,595,603,605,606,625,626 и 627 от масив 0 и масиви 8,10,11,12, с изключение на имот 3 и масив 13, землище на село Туден с ЕКАТТЕ 73417, включва имоти 6,9,11,13,16,17,45,48,53,55,89,98,106,107,108,133,134 и 135 от масив 0, имоти 23,24,45,75 и 111 от масив 1, имоти 2,5,10, 11,19,21,22 и 23 от масив 18, имоти 4,от 6 до 20,23 и 24 от масив 19 и масиви от 46 до 52
Територия 51	Землище на град Годеч, с ЕКАТТЕ 15309, включва имоти 778,866,878,887,915,916 и 926 от масив 0,имоти 3.625,3.626,

	6.503,6.507,масиви 76,77,78, с изключение на имот 20, масиви 79,80, имоти от 1 до 4 от масив 124, масиви от 125 до 128, 129, с изключение на имот 10, масиви 130,131 и 176
Територия 55	Землище на град Годеч с ЕКАТТЕ 15309, включва имоти от 346 до 350,409,804,816,821,822,838,843, 844,847,848,850,852, 944,947,949,969,972,974,978,980,982,984,986,988,989,991 и 994 от масив 0, имоти 1.32,1.52, имоти от 341 до 344,376,389, от 414 до 416,418,419,424,432,433,843,844,845,от 900 до 902 и 905 от масив 2, имоти 47,48,192,411,413,474,475 и 835 от масив 3,имоти 638,639,702,707,708,728,732 и 739 от масив 4, имоти 5.9 и 5.11 и масиви от 81 до 103, от 106 до 123, от 132 до 138,140, от 142 до 146 и от 148 до 152, землище на село Шума с ЕКАТТЕ 83466, включва имоти 1,5,42,43,44,46,49 и 72 от масив 2, имоти 3.309,3.311, имоти 37,258 и 294 от масив 4 и масиви от 100 до 103 и от 108 до 111
Територия 58	Землище на село Шума с ЕКАТТЕ 83466, включва имоти 380 и 507 от масив 5, имоти 122 и 127 от масив 6, имоти от 1 до 4, от 7 до 18,24,38,39,41,42, от 44 до 50,53,57,от 58 до 62,64,66 и от 68 до 72 от масив 104 и имоти от 2 до 12, от 14 до 23, от 36 до 39,41,42,44,46,48,49,52,53 и от 55 до 61 от масив 105, имоти 130,138,139,153,154,244 и 245 от масив 6
Територия 59	Землище на село Шума с ЕКАТТЕ 83466, включва имоти 7, от 11 до 23,25, от 28 до 31 и 35 от масив106
Територия 63	Землище на Град Годеч с ЕКАТТЕ 15309, включва имоти265,268,269,271 и 272 от масив 0, имоти 3.387,3.389, имоти 146,147,880,881,884,889,896,898,900,901,903,906, от 911 до 913,940 и 941, имоти 199,263,265,291,322 и 323 от масив 3, имоти 3,4,18,19,21,24,27 и 28 от масив 6 и масиви от 153 до 160, от 162 до 168, землище на село Шума с ЕКАТТЕ 83466, включва имоти 4, от 71 до 73,77 и 99 от масив 1, имоти от 15 до 34, от 36 до 42, от 45 до 47, от 50 до 54 и от 58 до 60 от масив 107, землище на село Лопушня с ЕКАТТЕ 44300, включва имоти 7,33,34 и 72 от масив 0, имоти 3.33,3.39 и масиви 31,32 и 33
Територия 81	Землище на село Букоровци с ЕКАТТЕ 07020, включва имот 0.92 и имоти 1,2 и 3 от масив 18, землище на село Върбница с ЕКАТТЕ 12770, включва имоти 2,4,6,17,26,30 и 50 от масив 0, имоти 171,207 и 212 от масив 4, имоти 39,92,95,109,145, 146, 169,170,174,178,182,183,190,191,194,198, от 200 до 203 и 205 от масив 5 и масиви от 12 до до 26, землище на село Лопушня с ЕКАТТЕ 44300, включва имоти 27, от 51 до 56,90,502,503

	и 504 от масив 0 и масиви от 19 до 28, землище на село Мургаш с ЕКАТТЕ 49334, включва имоти 14,15,32,33 и 38 от масив 0, имоти 290,343,373 и 414 от масив 2, имоти 10,70,76, 85,86 и 87 от масив 4,имоти от 1 до 3 и от 5 до 9 от масив 24, имоти от 1 до 8,16,18,19 и 20 от масив 31 и масиви 18,19,23, 26,27,28,29 и 30 и землище на село Шума с ЕКАТТЕ 83466, включва имоти от 1 до 6,32,33,34 и 36 от масив 106
Територия 83	Землище на село Мургаш с ЕКАТТЕ 49334, включва имоти 11,12,13 и 20 от масив 0, имоти 264,455,457 и 458 от масив 2 и масиви 20,21 и 25

2.5.2. РЕЖИМИ НА УСТРОЙСТВО И ПАРАМЕТРИ НА НАТОВАРВАНЕ

За всички горски територии е предвиден устройствен режим за забрана на промяна на предназначението.

Без промяна на предназначението на горските територии са допустимо изграждане на:

1. стълбове за въздушни електропроводи;

2. стълбове за телекомуникационно оборудване, радио- и телевизионно разпространение, съобщителни линии, безжичен интернет и други съоръжения на техническата инфраструктура;

3. сгради и съоръжения, свързани с управлението, възпроизводството, ползването и опазването на горите и дивеча, независимо от тяхната собственост:

а) автомобилни горски пътища;

б) заслони за обществено ползване;

в) ферми за отглеждане на дивеч, риболюпилни и рибарници;

г) посетителски и информационни центрове, които не включват помещения за постоянно или временно обитаване;

д) горски и ловни кантони, които не включват помещения за постоянно или временно обитаване;

е) контролни горски пунктове, които не включват помещения за постоянно или временно обитаване, както и съоръжения за опазване на горите от пожари;

ж) зооветеринарни и биотехнически съоръжения;

4. нефтопроводи, топлопроводи, газопроводи, нефтопродуктопроводи, надземни и подземни проводи за хидротехнически съоръжения за производство на електрическа енергия;

5. надземни и подземни проводи за хидротехнически съоръжения, водопроводи и канализации с диаметър над 1500 мм;

6. станции и стълбове на съществуващи лифтове и влекове, които са търпими строежи по Закона за устройство на територията, включително за нуждите на основен ремонт, реконструкция, подмяна и/или модернизация - за срок до 20 години;

7. съоръжения и обекти за реставрация и адаптация на недвижими археологически културни ценности.

2.6. ЗАЩИТЕНИ ТЕРИТОРИИ И ЗОНИ

В териториалния обхват на Община Годеч попадат следните защитени територии по смисъла на Закона за защитените територии:

Природни забележителности и защитени местности:

- **Природна забележителност “Водопад котлите” - 1 хектар**
- ✓ Местоположение: Област: София, Община: Годеч, Населено място: с. Букоровци, с. Разбоище
- ✓ Цели на обявяване: 1. водопад
- **Природна забележителност “Заского” - 88 хектара**
- ✓ Местоположение: Област: София, Община: Годеч, Населено място: с. Гинци
- ✓ Цели на обявяване: 1. скален комплекс с карстова пропаст
- **Защитена местност “Планински пелин” - 78,1 хектара**
- ✓ Местоположение: Област: София, Община: Годеч, Населено място: с. Бракьовци
- ✓ Цели на обявяване: 1. Опазване на растителен вид - Планински пелин (Artemisia chamaemelifolia Vill.) и неговото местообитание.

- **Защитени зони**

Част от територията на Община Годеч попада в границите на следните защитени зони от екологичната мрежа „Натура 2000“, по смисъла на ЗБР:

Таблица 95. Защитени зони по директивата за птиците:

№	Наименование	Документ	Площ, ha	Обхваща землищата на:
1	Понор	Заповед No.РД-547 от 05.09.2008 г., бр. 83/2008 на Държавен вестник 2-1-2005-547-2008	31377	Област: София, Община: Годеч, Населено място: гр. Годеч, с. Бракьовци, с. Бърля, с. Гинци, с. Голеш, с. Губеш, с. Комщица, с. Равна, с. Ропот, с. Смолча, с.

				Станинци
2	Раяновци	Заповед No.РД-569 от 05.09.2008 г., бр. 84/2008 на Държавен вестник 2-1-2001-569-2008	13185.83	Област: София, Община: Годеч, Населено място: с. Букоровци, с. Вървбница, с. Каленовци, с. Лопушня, с. Мургаш, с. Шума

Източник: Регистър на защитените територии и защитените зони в България, 2018 г.

Таблица 96. Защитени зони по директивата за местообитанията:

№	Наименование	Документ	Площ, ha	Обхваща землищата на:
1	Драгоман	Решение No.122 от 02.03.2007 г., бр. 21/2007 на Държавен вестник 2-2-322-122-2007	21357	Област: София, Община: Годеч, Населено място: с. Букоровци, с. Вървбница, с. Каленовци, с. Лопушня, с. Мургаш, с. Шума
2	Западен Балкан	Заповед No.РД-119 от 09.02.2012 г., бр. 20/2012 на Държавен вестник 2-1-2002-119-2012	146832.47	Област: София, Община: Годеч, Населено място: гр. Годеч, с. Бърля, с. Гинци, с. Комщица
3	Западна Стара Планина и Предбалкан	Документи за обявяване: Решение No.611 от 16.10.2007 г., бр. 85/2007 на Държавен вестник 2-2-1040-611-2007 Документи за промяна: Промяна в площта - увеличаване с Решение No.811 от 16.11.2010 г., бр. 96/2010 на Държавен вестник	219753.27	Област: София, Община: Годеч, Населено място: гр. Годеч, с. Бракьовци, с. Букоровци, с. Бърля, с. Връдловци, с. Гинци, с. Голеш, с. Губеш, с. Каленовци, с. Комщица, с. Мургаш, с. Равна, с. Разбоище, с. Ропот, с. Смолча, с. Станинци, с. Туден, с. Шума

Източник: Регистър на защитените територии и защитените зони в България, 2018 г.

2.7. ТЕРИТОРИИ, ЗАЕТИ ОТ ВОДИ И ВОДНИ ОБЕКТИ

Основна водна артерия на община Годеч е река Нишава. Нейни основни притоци в общината са: Зли дол (десен), Шумска река (ляв) и Забърдска река (десен). В северната част на община Годеч протича най-горното течение на река Височица (Комщица, Брълска река).

В изпълнение на разпоредбите на чл.30, ал.2 и ал.3, т.1,2 и 6 от Закона за биологичното разнообразие, планът осигурява устройствени условия за опазване на водните течения, в т.ч. суходолията, водните площи и за съхраняване на средовите характеристики на непосредствените им крайбрежия като:

- Запазване на посочените обекти като елемент на физическата структура на общинската територия
- Отразява защитните режими за онези от тях, които са обхванати в екологичната мрежа Натура 2000, като не предвижда строителна намеса в прилежащата им територия.

ОУПО предвижда запазване площта на водните площи – 115,1 ха.

2.8. ТЕРИТОРИИ НА ТРАНСПОРТА

Тези територии са заети от пътища на републиканската пътна мрежа, общински пътища и ЖП линия.

Общата площ на териториите за транспорт е 426,6 ха.

Прогнозата по отношение на развитието на транспортната инфраструктура преди всичко се касае до повишаване на транспортната достъпност чрез реконструкция и модернизация на съществуващата пътна инфраструктура.

В проекта за ОУПО също така се предвиждат обходни пътища около Републиканските пътища, минаващи през населени места на територията на община Годеч, посредством които да се изнесе транзитно преминаващото движение са;

- ✓ Обходен път на Републикански път II-81 - северно от село Букоровци - 1,11 км
- ✓ Обходен път на Републикански път II-81 - южно от село Туден - 0,56 км
- ✓ Обходен път на Републикански път II-81 - южно от село Шума - 0,37 км
- ✓ Обходен път на Републикански път II-81 - южно от село Шума - 1,86 км
- ✓ Обходен път на Републикански път II-81 - югозападно от град Годеч - 1,52 км
- ✓ Обходен път на Републикански път II-81 - западно от град Годеч - 1,34 км
- ✓ Обходен път на Републикански път III-813 - северно от село Мургаш - 0,78 км
- ✓ Обходен път на Републикански път III-813 - северно от село Лопушня - 0,83 км
- ✓ Обходен път на Републикански път III-813 - североизточно от село Равна - 0,60 км.

- ✓ Обходен път на Републикански път III-813 - източно от село Ропот - 0,95 км
- ✓ Обходен път на Републикански път III-813 - западно от село Смолча - 0,48 км
- ✓ Обходен път на Републикански път III-813 - южно от село Бърля - 1,1 км
- ✓ Обходен път на Републикански път III-813 - западно от село Комщица - 1,14 км

Прогнозното развитие на транспортната мрежа предвижда:

- Изграждане на подходяща транспортна инфраструктура /вкл. до туристическите обекти/
- Изграждане на улица м-у о.т.238 о.т.238А и о.т.238Б, кв.138, град Годеч
- Реконструкция и възстановяване на път до Букоровски манастир
- Реконструкция и възстановяване на път до манастир "Св. Архангел Михаил", с. Шума
- Реконструкция и възстановяване на път до църква "Св. Георги", с. Равна
- Ремонт и рехабилитация на четвъртокласна пътна мрежа в селата Шума, Лопушня, Гинци, Бракьовци, Губеш, Туден, Разбоище, Букоровци, Каленовци, Мургаш, Връбница, Ропот, Голеш, Станинци, Връдловци, , Комщица, Смолча, Бърля.

2.9. РАЗВИТИЕ НА ТЕХНИЧЕСКАТА ИНФРАСТРУКТУРА

Прогнозното развитие на техническата инфраструктура включва:

- ➢ **Развитие на водоснабдителната и канализационната система**

Всички населени места в общината се нуждаят от реконструкция на водопроводната мрежа. Канализационната мрежа също се нуждае от реконструкция, поради факта че голяма част от тръбите са амортизирани и в лошо състояние.

Прогнозното развитие на водоснабдителната и канализационната система предвижда:

- Изграждане на ВЕЦ на входящите питейни води
- Реконструкция и изграждане на ВИК инфраструктура за ограничаване на загубите и подобряване качеството на питейната вода
- Изграждане на довеждащ водопровод на входящите води на извора на "Черна" и "Зли дол"
- Изграждане на водопроводна и канализационна мрежа на град Годеч
- Подмяна и ремонт на водопровод в селата: Шума, Лопушна, Гинци, Бракьовци, Губеш, Туден, Разбоище, Букоровци, Каленовци, Мургаш, Връбница, Ропот, Голеш, Станинци, Връдловци, Комщица, Смолча, Бърля

Таблица 97. Прогноза за подаваните водни количества за населените места в Община Годеч, обслужвани от ВИК ЕООД - София за периода 2020-2035 г. /л /ден/

Община, населени места	2020	2025	2030	2035
Община Годеч	479979	436963	394473	355000
град Годеч	380752	349694	319272	289910
с. Бракьовци	2660	2185	1615	1520
с. Врбница	2772	2772	2268	2016
с. Губеш	2436	2268	1848	1428
с. Мургаш	4480	3520	2560	1600
с. Смолча	792	528	462	330
с. Букоровци	3460	2768	1730	1038
с. Гинци	13494	10608	7722	4992
с. Каленовци	4140	3312	2760	2484
с. Равна	1740	1305	870	435
с. Станинци	2478	2124	1770	1416
с. Бърля	1596	1254	1026	798
с. Комщица	6363	4747	3232	1616
с. Разбоище	2355	2041	1727	1413
с. Туден	33500	35175	36850	38190
с. Връдловци	3582	2985	2587	2189
с. Голеш	7950	5565	3180	1749
с. Лопушня	3240	2520	1800	1080
с. Ропот	2189	1592	1194	796

Графика 98. Прогноза за подаваните водни количества от водоизточници за населените места в Община Годеч

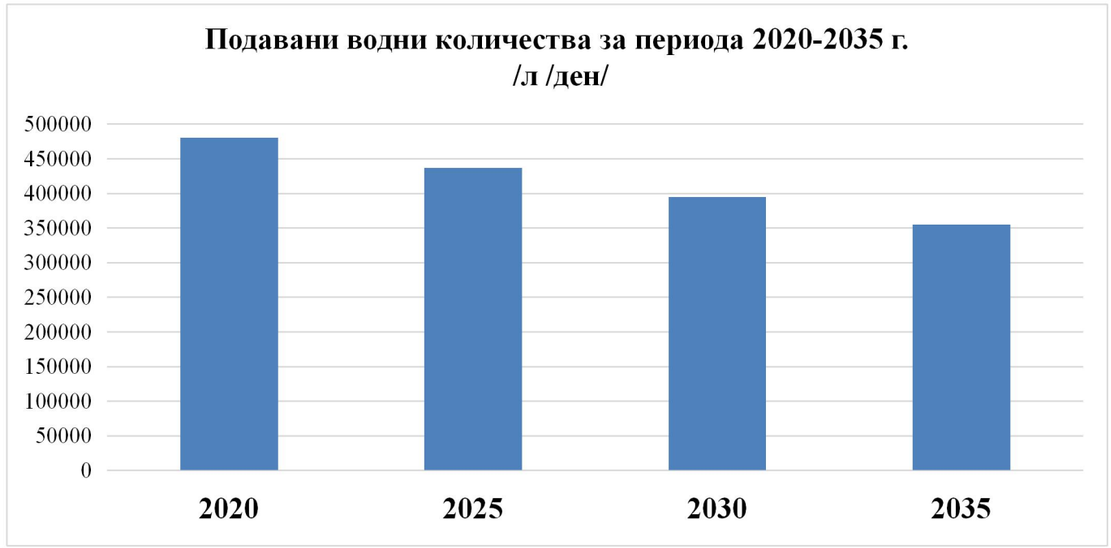

- **Развитие на електроснабдителната система**

Степента на изграденост на електрическата мрежа напълно покрива текущото обезпечаване на консуматорите с електрическа енергия. Всички населени места в общината са електрифицирани. В случай на нов инвеститорски интерес в общината ще е нужно да се предвиди разширяване на ел. преносната мрежа.

Прогнозното развитие на електроснабдителната система предвижда:

- обновяване на електроснабдителните инсталации и въвеждане на нови такива съобразно европейските норми
- въвеждане на мерки за енергийна ефективност на жилищни и обществени сгради и прилагане на възобновяеми енергийни източници
- изграждане на съоръжение за производство и използване на енергия от възобновяеми енергийни източници
- енергийноефективна реконструкция и модернизация на уличното осветление в Община Годеч

- **Развитие на системата за газоснабдяване**

Към момента община Годеч не е газифицирана. В рамките на прогнозния период на ОУПО се предвижда стартиране на поетапно газифизиране на община Годеч.

Прогнозното развитие на системата за газоснабдяване предвижда:

- Газифициране на територията на община Годеч
- Развитие на ефективна енергийна инфраструктура

- **Развитие на системата за пречистване на отпадъчните води**

Прогнозното развитие на системата за пречистване на отпадъчните води предвижда:

- Изграждане на ПСОВ за всички населени места
- Изграждане на пречиствателна станция на входящите води на извора на "Черна" и "Зли дол"

- **Развитие на системата за сметосъбиране и управление на отпадъците**

Планът се съобразява и създава устройствени условия за прилагане на Програма за управление на отпадъците на територията на община Годеч.

Прогнозното развитие на системата за сметосъбиране и управление на отпадъците предвижда:

- Подобряване и развитие на инфраструктура за третиране на отпадъци и внедряване на съвременни технологии
- Закриване и рекултивация на общинското депо за битови отпадъци в землището на с. Разбоище
- Премахване на нерегламентирани сметища на територията на Община Годеч

- **Развитие на системата за управление на риска от бедствия и аварии**

Прогнозното развитие на системата за управление на риска от бедствия и аварии предвижда:

- Корекция на коритото на р. Нишава
- Изгребване на коритото и направа на легло на р. Нишава в с. Туден
- Укрепване на свлачище на ул. "Петрова бара", гр. Годеч